



ROYAUME DU MAROC

RECUEIL DU TRAFIC ROUTIER 2021

VERSION PROVISOIRE



Direction Générale des Routes

SOMMAIRE

PREAMBULE	2
CHAPITRE 1 - SYNTHESE DES RESULTATS DES COMPTAGES ROUTIERS EN 2021	8
1°/ - REPARTITION DE LA CIRCULATION ET DU RESEAU ROUTIER 2021	9
2°/ - CLASSES DE TRAFIC.....	10
3°/ - COMPOSITION DU TRAFIC.....	14
4°/ - EVOLUTION DE LA CIRCULATION, DU RESEAU ROUTIER ET DU PARC AUTOMOBILE	15
CHAPITRE 2 - TABLEAUX RECAPITULATIFS DES COMPTAGES	16
1°/ POSTES PERMANENTS	18
2°/ POSTES PERIODIQUES	23
CHAPITRE 3 - TABLEAUX RECAPITULATIFS DU TRAFIC PAR SECTION	36
1°/ ROUTES NATIONALES ET AUTOROUTES EN 2021	37
2°/ ROUTES REGIONALES EN 2021	53
3°/ ROUTES PROVINCIALES EN 2021	63
CHAPITRE 4 - TABLEAU RÉCAPITULATIF DES POINTES MAXIMALES	74
CHAPITRE 5 - VARIATION HEBDOMADAIRE DU TRAFIC	102
CHAPITRE 6 - VARIATION MENSUELLE DU TRAFIC	144
CHAPITRE 7 - COMPOSITION DU TRAFIC	154
CHAPITRE 8 - ANNEXES	170
Annexe 1 : EVOLUTION DE LA CIRCULATION SUR LE RESEAU ROUTIER	171
Annexe 2 : COMPARAISON DE L'EVOLUTION DE LA CIRCULATION, DU RESEAU ROUTIER ET DU PARC AUTOMOBILE	175

PREAMBULE

Le trafic routier est une donnée importante qui intervient dans toutes les étapes d'un projet routier, depuis son étude de faisabilité, jusqu'à son exploitation en passant par ses études de conception technique et de dimensionnement des structures de chaussées. A cet effet, la maîtrise de ce paramètre, de son évolution et de sa composition se place au centre des préoccupations de la Direction Générale des Routes.

En 2021, la circulation routière a été recensée sur 28446 km de routes et autoroutes revêtues réparties comme suit :

- * **1750** km d'autoroutes ;
- * **10370** km de routes nationales ;
- * **8585** km de routes régionales ;
- * **7742** km de routes provinciales.

Deux types de compteurs sont actuellement utilisés par la DGR pour le recensement de cette circulation, à savoir :

- Les postes de comptage mono-boucle qui ne peuvent enregistrer que le débit des véhicules, tous sens de circulation confondus ;
- Les postes multi-boucles qui peuvent enregistrer :
 - Le débit des véhicules par sens de circulation et par voie ;
 - La vitesse des véhicules par sens de circulation et par voie ;
 - La longueur des véhicules par sens de circulation et par voie.

Deux types de comptages sont mis en œuvre pour le recensement de ladite circulation, à savoir :

Les comptages permanents effectués par le biais des compteurs multi-boucles implantés dans des postes fixes du réseau routier, et censés fonctionner de façon automatique 24 heures / 24 heures et en continu : en 2021, 264 postes permanents étaient implantés sur l'ensemble du réseau routier national, régional et provincial relevant du Ministère de l'Équipement et de l'Eau,

Les comptages périodiques réalisés à l'aide de compteurs mobiles mono-boucle ou multi-boucles implantés au niveau des postes périodiques, et devront fonctionner en général 8 jours par semestre selon un programme élaboré par chaque DRETLE/DPETLE : en 2021, 912 postes périodiques étaient implantés sur l'ensemble du réseau routier relevant du Ministère de l'Équipement et de l'Eau.

Il est à signaler que chaque poste périodique de comptage routier est rattaché à un poste permanent qui permet d'apporter les réajustements nécessaires en se basant sur le facteur saisonnier. Aussi, est-il important à souligner que le choix des sites d'implantation des postes permanents et/ou périodiques est dicté par l'importance du trafic circulant au droit du poste abstraction faite de la classification actuelle du réseau routier.

En 2021, les taux de couverture par les postes de comptage selon le type du réseau ont été comme suit :

- * **97,222** % pour les autoroutes ;
- * **73** % pour les routes nationales ;
- * **91** % pour les routes régionales ;
- * **36** % pour les routes provinciales.

La circulation routière sur l'ensemble du réseau routier et autoroutier relevant du Ministère a été évaluée en 2021 à 106

Elle a été évaluée en **2021** à **106,68** Millions de véhicules kilomètres par jour, soit une augmentation de **29,37** % par rapport à **2020** .

La répartition de cette circulation par type de réseau a été comme suit :

- * **22,68** Millions de véhicules kilomètres par jour pour les autoroutes, soit une augmentation de **35,89** % par rapport à **2020**
- * **44,95** Millions de véhicules kilomètres par jour pour les routes nationales, soit une augmentation de **9,39** % par rapport à **2020**
- * **20,33** Millions de véhicules kilomètres par jour pour les routes régionales, soit une augmentation de **2,26** % par rapport à **2020**
- * **18,72** Millions de véhicules kilomètres par jour pour les routes provinciales, soit une augmentation de **21,32** % par rapport à **2020**

Ces résultats tiennent compte de l'estimation par type de réseau de la circulation routière sur la partie du réseau revêtue non soumise au comptage, et sur la partie du réseau non revêtue. Cette estimation est faite sur la base des conclusions de l'étude générale sur les comptages routiers réalisée en 1981. Les résultats de ces estimations sont :

* **Routes nationales :**

3,04 Millions de véhicules kilomètres par jour pour la partie des routes nationales revêtue non soumise au comptage ;

0,11 Millions de véhicules kilomètres par jour pour la partie des routes nationales non revêtue.

*** Routes régionales :**

0,38 Millions de véhicules kilomètres par jour pour la partie des routes régionales revêtue non soumise au comptage ;

0,07 Millions de véhicules kilomètres par jour pour la partie des routes régionales non revêtue.

*** Routes provinciales :**

2,8 Millions de véhicules kilomètres par jour pour la partie des routes provinciales revêtue non soumise au comptage ;

0,48 Millions de véhicules kilomètres par jour pour la partie des routes provinciales non revêtue.

Dans ce recueil, les abréviations suivantes sont utilisées :

TMJ	=	Trafic moyen journalier
TMJA	=	Trafic moyen journalier annuel
TJMAX	=	Trafic journalier maximum
TRHOR	=	Tranche horaire
THMAX	=	Trafic maximum enregistré durant l'heure la plus chargée (Véh/Heure)
JR	=	Jour
NBH	=	Nombre d'heures de fonctionnement effectif enregistré
LJR	=	Libellé du jour
MM	=	Mois
HOR	=	Trafic de l'heure la plus chargée d'une période
TRHR	=	Trafic Moyen de la tranche horaire la plus chargée pendant une période
RN	=	Route Nationale
RR	=	Route Régionale
RP	=	Route Provinciale
VCR	=	Voie de contournement de Rabat
VCS	=	Voie de contournement de Saidia
VCO	=	Voie de contournement d'Oujda
PET	=	Pénétrante de Taourirt



CHAPITRE 1
SYNTHÈSE DES RÉSULTATS DES
COMPTAGES ROUTIERS EN 2021



1°/ -REPARTITION DE LA CIRCULATION ET DU RESEAU ROUTIER 2021

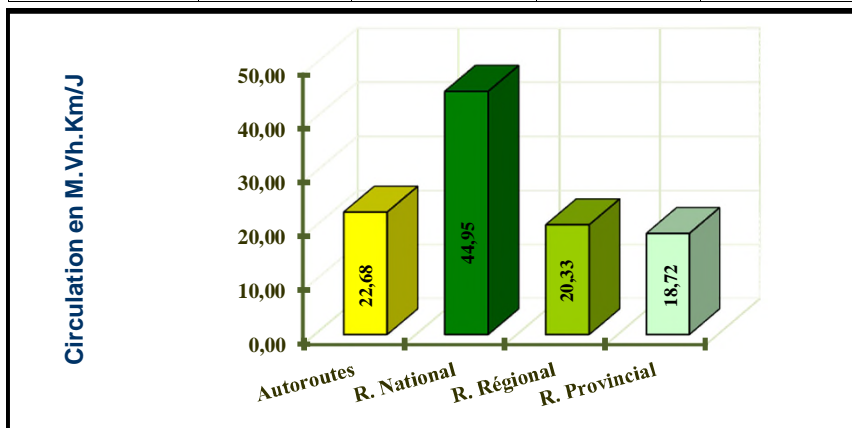
La circulation a été recensée en **2021** sur **28447** km de routes revêtues, dont **1750** km d'Autoroutes **10370** km de Routes nationales, **8585** km de routes régionales et **7742** km de routes provinciales.

Le taux de couverture a été de **97,22** % pour les Autoroutes, **73,35** % pour les routes nationales, **91,18** % pour les routes régionales et **35,51** % pour les routes provinciales.

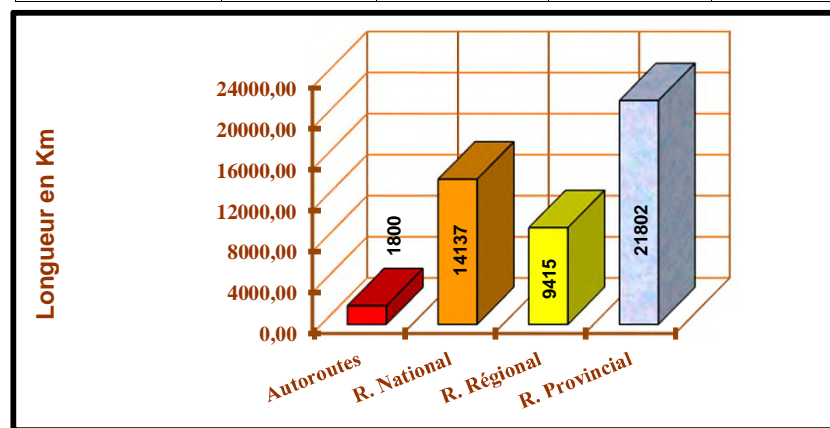
1°/ - Evolution de la circulation

La circulation a été évaluée sur l'ensemble du réseau routier en **2021** à **106,68** millions de véh.km/j. contre **82,46** millions de véh.km/j. en **2020** soit un accroissement de **29,37** %.

CIRCULATION EN MILLIONS DE VEH.KM/J.				
Autoroutes	R. National	R. Régional	R. Provincial	Total
22,68	44,95	20,33	18,72	106,68
21,26%	42,14%	19,06%	17,55%	100,00%



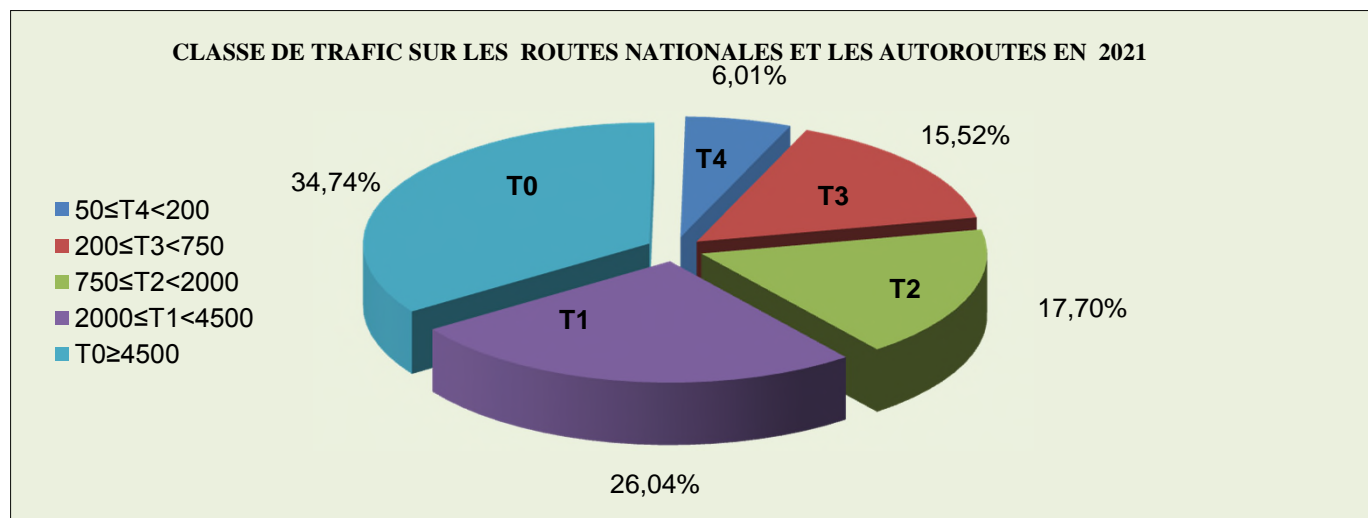
RESEAU ROUTIER REVETU EN KM				
Autoroutes	R. National	R. Régional	R. Provincial	Total
1800,00	14137,00	9415,00	21802,00	47154,00
3,82%	29,98%	19,97%	46,24%	100,00%



2° - CLASSE DE TRAFIC EN 2021
A - Routes nationales et autoroutes

La décomposition par classes de trafic des routes nationales et autoroutes soumises au comptage en 2021, soit 76,29% environ de ces réseaux revêtus, montre que:

- * La classe T0 à fort trafic (supérieur à 4500 véh./j.) a été de 34,74%
- * La classe T1 (entre 2000 et 4500 véh./j.) a été de 26,04%
- * La classe T2 (entre 750 et 2000 véh./j.) a été de 17,70%
- * La classe T3 (entre 200 et 750 véh./j.) a été de 15,52%
- et la classe T4 (entre 50 et 200 véh./j.) a été de 6,01%



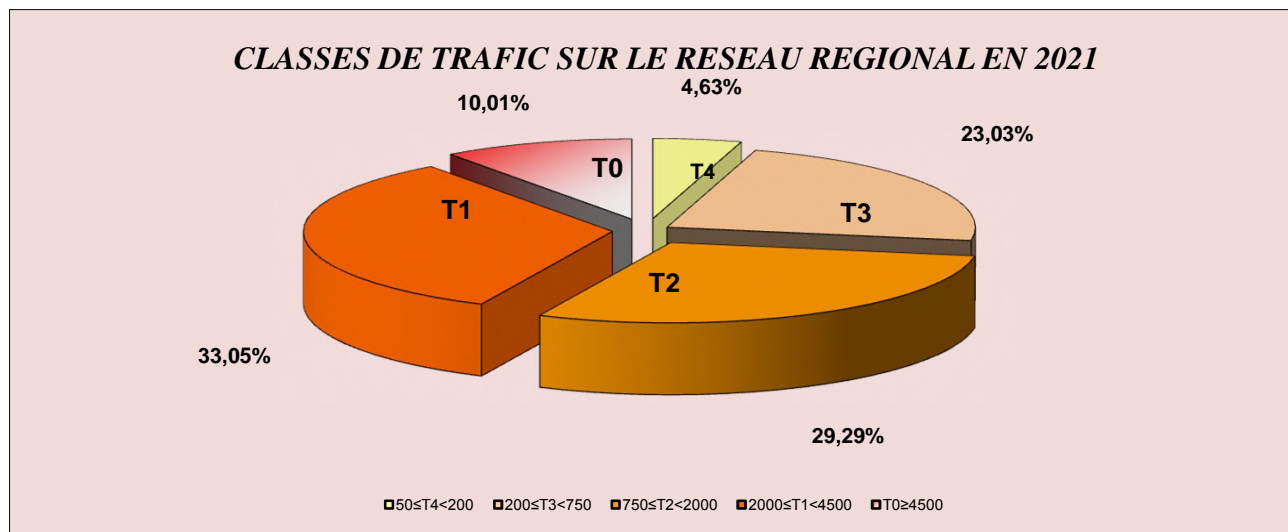
Classe de trafic	50≤T4<200	200≤T3<750	750≤T2<2000	2000≤T1<4500	T0≥4500	TOTAL
Longueur en Km	727,92	1880,50	2145,04	3155,77	4210,88	12120
Longueur en %	6,01	15,52	17,70	26,04	34,74	100,00

B - Routes régionales

La décomposition par classes de trafic des routes régionales soumises au comptage en

2021 , soit 91,18% environ de ces réseaux revêtus, montre que:

- * La classe T0 à fort trafic (supérieur à 4500 véh./j.) a été de 10,01%
- * La classe T1 (entre 2000 et 4500 véh./j.) a été de 33,05%
- * La classe T2 (entre 750 et 2000 véh. /j.) a été de 29,29%
- * La classe T3 (entre 200 et 750 véh. /j.) a été de 23,03%
- et la classe T4 (entre 50 et 200 véh. /j.) a été de 4,63%

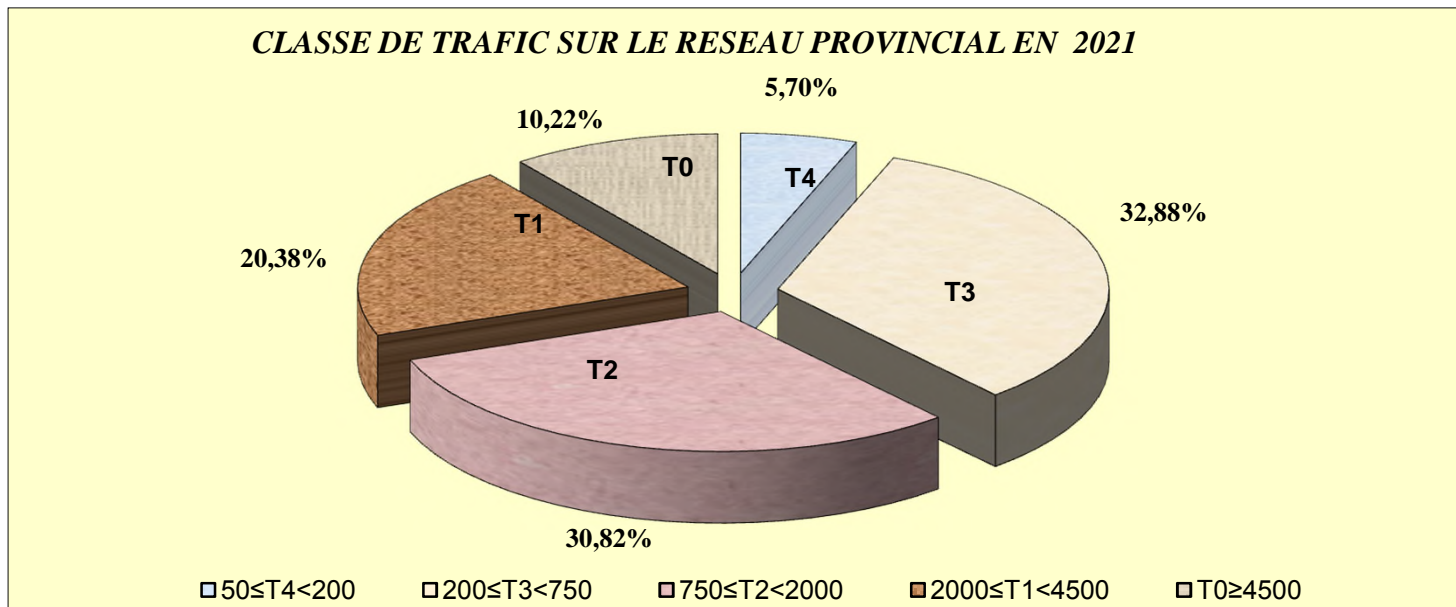


Classe de trafic	50≤T4<200	200≤T3<750	750≤T2<2000	2000≤T1<4500	T0≥4500	TOTAL
Longueur en Km	397,07	1977,40	2514,05	2837,07	858,93	8585
Longueur en %	4,63	23,03	29,29	33,05	10,01	100,00

C - Routes provinciales

La décomposition par classes de trafic des routes nationales et autoroutes soumises au comptage en 2021 , soit 35,51% environ de ces réseaux revêtus, montre que:

- * La classe T0 à fort trafic (supérieur à 4500 véh./j.) a été de 10,22%
- * La classe T1 (entre 2000 et 4500 véh./j.) a été de 20,38%
- * La classe T2 (entre 750 et 2000 véh. /j.) a été de 30,82%
- * La classe T3 (entre 200 et 750 véh. /j.) a été de 32,88%
- et la classe T4 (entre 50 et 200 véh. /j.) a été de 5,70%

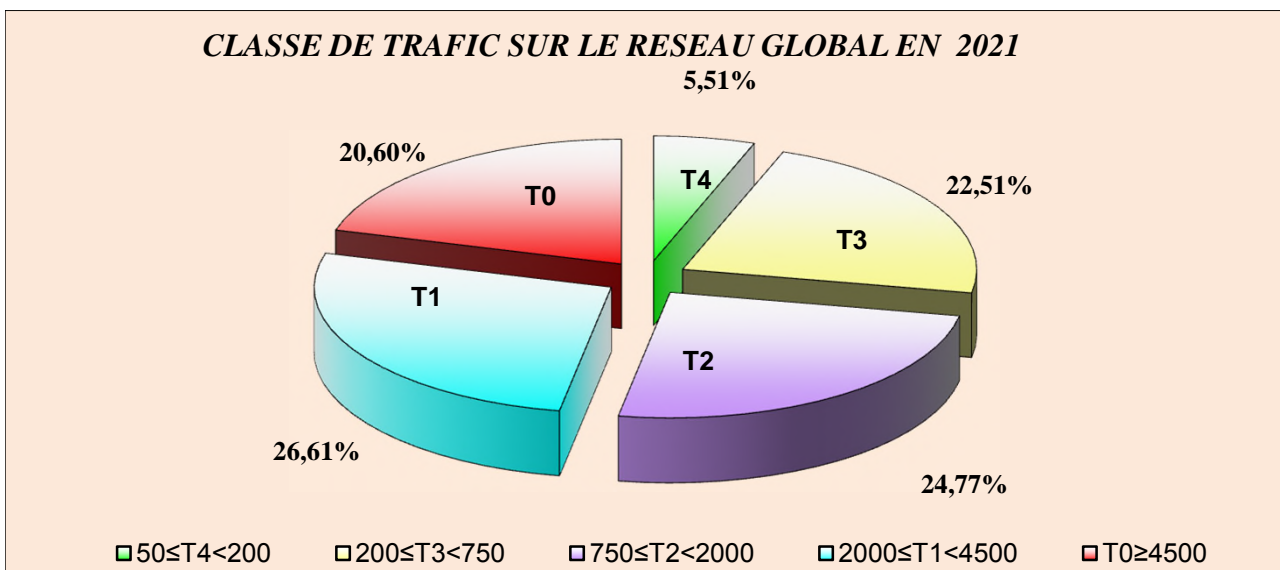


Classe de trafic	50≤T4<200	200≤T3<750	750≤T2<2000	2000≤T1<4500	T0≥4500	TOTAL
Longueur en Km	441,50	2545,67	2386,30	1577,66	791,17	7742
Longueur en %	5,70	32,88	30,82	20,38	10,22	100,00

D - Réseau global

La décomposition par classes de trafic de tout le réseau revêtu couvert par les comptages en 2021 , montre que:

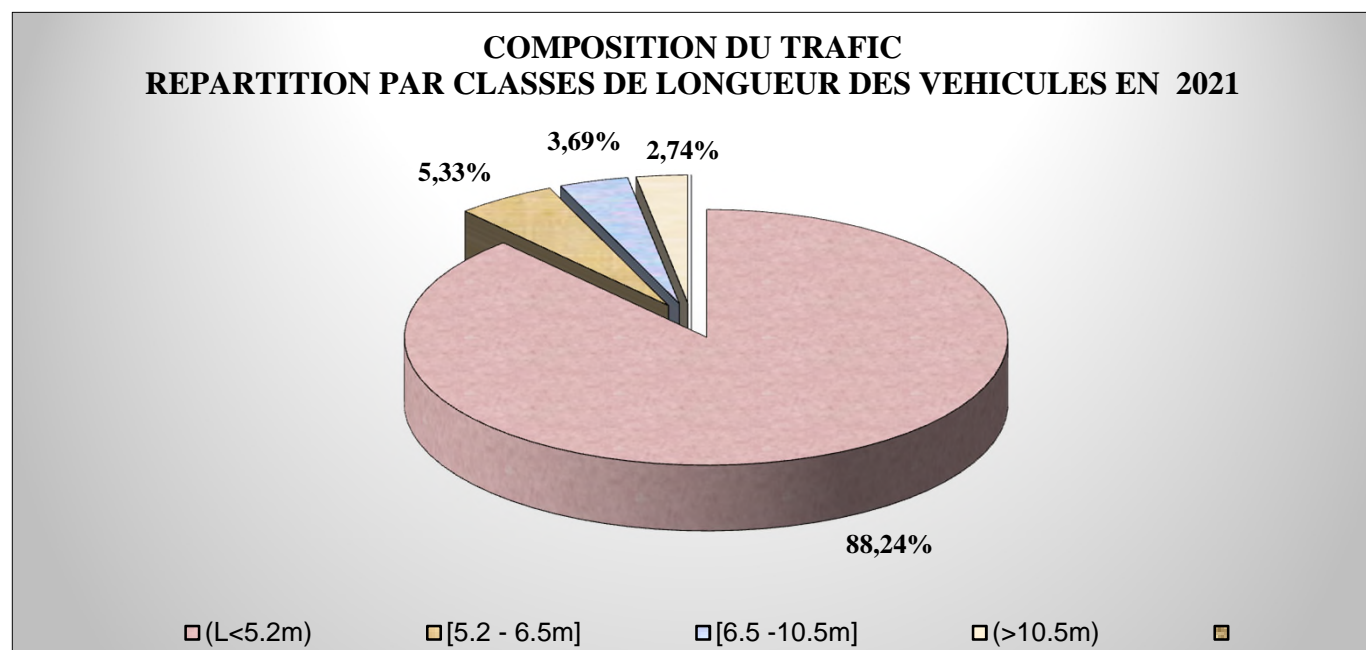
- * La classe T0 à fort trafic (supérieur à 4500 véh ./j.) a été de 20,60%
- * La classe T1 (entre 2000 et 4500 véh./j.) a été de 26,61%
- * La classe T2 (entre 750 et 2000 véh./j.) a été de 24,77%
- * La classe T3 (entre 200 et 750 véh./j.) a été de 22,51%
- et la classe T4 (entre 50 et 200 véh./j.) a été de 5,51%



Classe de trafic	50≤T4<200	200≤T3<750	750≤T2<2000	2000≤T1<4500	T0≥4500	TOTAL
Longueur en Km	1566,49	6403,57	7045,39	7570,51	5860,98	28447
Longueur en %	5,51	22,51	24,77	26,61	20,60	100,00

3° / - Composition du trafic

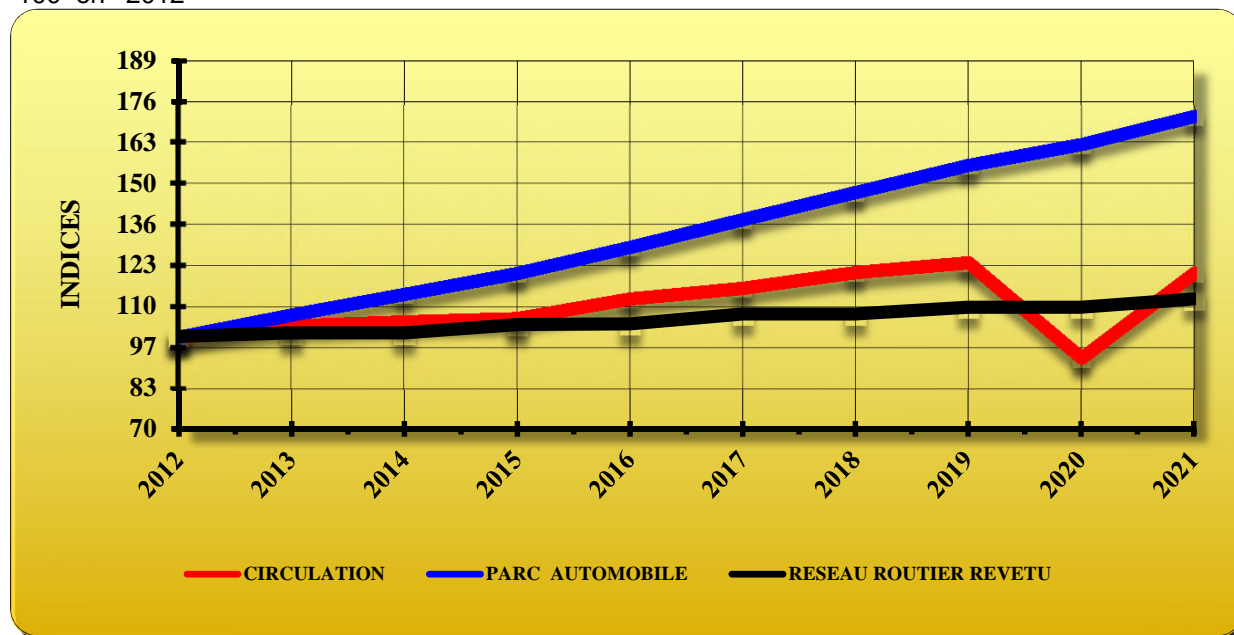
Les sites équipés d'appareils multiboucles ont enregistré la discrimination automatique des véhicules en quatre classes de longueur pendant 816033 heures de comptage. Cette séparation a permis la répartition des véhicules en classes de longueur comme suit :



	TOTAL	V.L + FOURG. (L<5.2m)	PETITS P.L [5.2 - 6.5m]	P.L+AUTOCARS [6.5 - 10.5m]	VEH. ARTICULES (>10.5m)
TRAFIC PAR CLASSE	230018359	202968325	12261281	8489741	6299012
POURCENTAGE %	100,00	88,24	5,33	3,69	2,74

4° / - EVOLUTION COMPAREE DE LA CIRCULATION AVEC LES AUTRES INDICATEURS

Le graphique ci-dessous retrace l'évolution depuis 2012 des indices de la circulation, du réseau routier, du parc automobile et de la consommation de carburant avec comme base l'indice 100 en 2012



	2012	2013	2014	2015	2016	2017	2018	2019	2020	2021
CIRCULATION	100,00	103,61	105,01	105,97	112,36	115,73	120,83	124,00	93,26	120,65
PARC AUTOMOBILE	100,00	107,13	113,81	121,13	128,96	137,91	146,59	155,34	162,10	171,13
RESEAU ROUTIER REVETU	100,00	101,13	101,13	103,85	104,04	107,23	107,28	109,41	109,41	112,12



CHAPITRE 2
TABLEAU RÉCAPITULATIF DES COMPTAGES



I - TABLEAUX RECAPITULATIFS DES COMPTAGES

Il s'agit des postes ayant fonctionné en **2021** , Ces tableaux sont de deux types

1 - Ceux relatifs aux postes permanents donnant :

- ▶ Les totaux annuels de la circulation écoulee dans l'année et le nombre d'heures de fonctionnement (NBH).

Le trafic moyen journalier annuel des années **2020** et **2021** (TMJA) et la variable annuelle.

- ▶ Le trafic moyen journalier annuel (**TMJA**) est obtenu en multipliant par 24 le nombre total de véhicules enregistré divisé par le nombre d'heures de fonctionnement (**NBH**)

- ▶ Le trafic journalier de pointe enregistré dans l'année (**TJMAX**).

2 - Ceux relatifs aux postes périodiques, donnant:

- ▶ Les tableaux du débit écoulé pendant la période de comptage et le nombre d'heures de fonctionnement des postes.
- ▶ Le trafic moyen journalier des deux périodes de comptage: **TMJ1**, pour le 1er semestre et **TMJ2** pour le 2ème semestre.
- ▶ Les facteurs saisonniers relatifs aux deux périodes de comptage du poste concerné.

Ces facteurs sont déduits des comptages du poste permanent de rattachement ; c'est le rapport de la moyenne journalière observée pendant la période considérée du poste de rattachement à sa moyenne journalière annuelle.

- ▶ La moyenne journalière annuelle des postes périodiques :
C'est la moyenne arithmétique des rapports des moyennes journalières observées pendant les deux périodes de comptage sur les facteurs saisonniers correspondants.

$$TMJA = (TMJ1 / F1 + TMJ2)/F2) / 2.$$

**TABLEAU RÉCAPITULATIF DES COMPTAGES
DES POSTES AYANT FONCTIONNÉ EN 2021
1°/ POSTES PERMANENTS**

N° DE LA ROUTE	N° DU POSTE	LIEU D'IMPLANTATION		SECTION		TOTAUX ANNUELS		T.M.J.A			VARIA. EN %	TRAFFIC DE POINTE
		P.K	D.P.E	ORIGINE	EXTREMITE	COMPT.	NBH	EN	EN	EN		
								2019	2020	2021		
1	4	92,27	LARACHE	LARACHE	KSAR EL KEBIR	1541139	3382	9733	7015	10936	55,89	14929
1	18	431	EL JADIDA	BIR JDID	AZEMMOUR	2575870	8634	6465	5557	7160	28,85	12009
1	19	491	EL JADIDA	RR 316	SIDI SMAIL	2675438	7687	8638	6567	8353	27,20	15999
1	46	1042,6	GUELMIME	BOUIZAKARNE	GUELMIME	271792	1439	3652	4055	4533	11,79	5771
1	47	1300	LAAYOUNE	TAN TAN PLAG	AKHFENNIR	977085	8006	2287	2275	2929	28,75	5358
1	67	386	SETTAT	KHAYAITA	HAD SOUALEM	1067006	2716	16396	8835	9428	6,71	13452
1	76	467	EL JADIDA	RP 3410	RR 316	4128786	8722	10306	8993	11361	26,33	25786
1	78	582,5	SAFI	JMAAT SAHIM	TLET BOUGUEDRA	1302967	7986	3933	3543	3915	10,50	7311
1	86	295,5	RABAT	TEMARA	SKHIRAT	5707291	7521	20038	16039	18212	13,55	22076
1	105	1548	LAAYOUNE	LAAYOUNE PORT	LAMSSID	638891	8720	1505	1301	1758	35,13	2899
1	106	2003,3	DAKHLA	LAKRAA	PROVINCIALE 1100	270272	4666	1094	1052	1390	32,13	1781
1	148	657	ESSAOUIRA	BERRAKT ERRADI	ONARA	358779	5455	2123	1817	1578	-13,15	3218
1	149	1530	LAAYOUNE	LAAYOUNE	LAAYOUNE PORT	2684075	8739	7038	6474	7371	13,86	10304
1	155	712,4	ESSAOUIRA	ONARA	SMIMO	782018	4360	4457	3771	4304	14,13	7026
1	171	967	TIZNIT	CT 7128 (MASSA)	TIZNIT	3573389	7725	10756	8500	11101	30,60	19274
1	174	18	TANGER	TANGER	PROVINCIALE 4601	2914149	8524	10141	6304	8205	30,16	20428
1	188	1724	BOUJOUR	BOUJOUR	N'TIREFT	222016	4854	-	-	1097	-	1820
2	2	30,3	TETOUAN	FANDAK	TETOUAN	6226959	8760	16534	11067	17060	54,15	28448
2	32	434,8	NADOR	TIZTOUTINE	SELOUANE	1746086	6120	9126	6807	6847	0,59	10295
2	72	276,75	AL HOCEIMA	ISSAKEN	BENI HDIFA RP 5207	311891	8013	1020	831	934	12,39	1401
2	75	319,2	AL HOCEIMA	AJDIR	REGIONALE 610	3262320	6500	12376	9508	12045	26,68	18866
2	120	56,3	TETOUAN	TETOUAN	DERDARA	3180405	8254	8592	6797	9247	36,05	14563
2	133	113	CHEFCHAOUEN	PROVINCIALE 4704	PROVINCIALE 4105	981863	8759	4649	2572	2690	4,59	4304
2	170	11,3	TANGER	PROVINCIALE 4613	FANDAK	5304518	3823	31173	22116	33300	50,57	40423
2	185	100,3	CHEFCHAOUEN	PROVINCIALE 4105	REGIONALE 412	799549	2715	-	-	7067	-	11291
4	100	153,4	FES	RP 5009	FES (RN 6)	926189	6088	4256	3351	3651	8,95	6149

**TABLEAU RÉCAPITULATIF DES COMPTAGES
DES POSTES AYANT FONCTIONNÉ EN 2021
1°/ POSTES PERMANENTS**

N° DE LA ROUTE	N° DU POSTE	LIEU D'IMPLANTATION		SECTION		TOTAUX ANNUELS		T.M.J.A			VARIA. EN %	TRAFIC DE POINTE
		P.K	D.P.E	ORIGINE	EXTREMITE	COMPT.	NBH	EN	EN	EN		
								2019	2020	2021		
4	191	24	SEFROU	NATIONALE 6	SEFROU	659406	1272	-	-	12441	-	14806
6	11	71,38	KHEMISSET	TIFLET	KHEMISSET	956398	3181	8044	8123	7215	-11,18	9268
6	27	276	TAZA	BIR TAMTAM	OUED AMLIL	658890	5592	2964	2558	2827	10,52	4168
6	33	403,9	TAOURIRT	GUERCIF	TAOURIRT	539649	4843	2089	1490	2674	79,46	3595
6	35	530,5	OUJDA	GERATOIRE AUTOROUTE	OUJDA	867977	3089	6320	7821	6743	-13,78	8673
6	63	212	FES	FES	RP 5027	1688271	7790	6307	4340	5201	19,84	10961
6	68	43	KHEMISSET	ALLAL BAHRAOUI	TIFLET	1540570	1660	11661	17814	22266	24,99	31472
6	94	23,5	KHEMISSET	RR 405	ALLAL BAHRAOUI	6717348	4952	34050	25007	32555	30,18	53913
6	101	179	FES	PROVINCIALE 7073	RP 5013	1897830	6524	8911	7434	6981	-6,09	9599
6	141	436	TAOURIRT	PROVINCIALE 6042	REGIONALE 603	372089	3159	2664	2016	2826	40,18	3332
6	194	364,45	GUERSSIF	REGIONALE 511	GUERCIF	352170	1733	-	-	4877	-	6441
7	137	133,95	MARRAKECH	LIMITE EL KALAA	MARRAKECH	7213960	8186	20854	20121	21150	5,11	29446
8	24	773,743	TAOUNATE	BARRAGE IDRIS I	REGIONALE 408	1772197	5807	7249	5487	7324	33,48	14532
8	29	627,5	IFRANE	LIMITE PROVINCE	PROVINCIALE 7211	520236	7499	2057	1285	1664	29,49	2573
8	38	198,6	CHICHAOUA	CHICHAOUA	PROVINCIALE 2011	734298	4830	4945	3283	3648	11,12	6084
8	41	172	CHICHAOUA	IMIN-TANOUE	CHICHAOUA	1210336	5967	4485	3392	4868	43,51	8583
8	64	726,5	FES	IMOUZZER	FES	3526492	5598	14865	11667	15118	29,58	24735
8	70	352	EL KELAA	EL KALAA	RR 307	2005740	8316	10087	7813	5788	-25,92	11014
8	138	232,8	MARRAKECH	PROVINCIALE 2013	PROVINCIALE 2004	4182893	7856	14171	9314	12778	37,19	18120
8	176	13,2	AGADIR	DRARGA	ECH. AUTOROUTE	5963847	8501	16044	12175	16837	38,29	26561
8	181	666,1	IFRANE	AZROU	IFRANE	1449492	6345	5882	3972	5482	38,02	10554
8	183	682,6	IFRANE	IFRANE	PROVINCIALE 7200	1658845	8621	-	1198	4618	285,48	10707
8	187	813,15	TAOUNATE	CENTRE TAOUNATE	ZRIZER	1773578	7729	-	-	5507	-	8959
8	189	703,7	SEFROU	IMOUZZER	KANDER SIDI LAKHYARE	1845348	6151	-	-	7200	-	12257
8	195	567,5	KHENIFRA	REGIONALE 407	EL BORJ	62647	321	-	-	4683	-	5870
9	16	30	CASABLANCA	MEDIOUNA	AEROPORT	10711173	7492	34367	24771	34312	38,52	47882

**TABLEAU RÉCAPITULATIF DES COMPTAGES
DES POSTES AYANT FONCTIONNÉ EN 2021
1°/ POSTES PERMANENTS**

N° DE LA ROUTE	N° DU POSTE	LIEU D'IMPLANTATION		SECTION		TOTAUX ANNUELS		T.M.J.A			VARIA. EN %	TRAFFIC DE POINTE
		P.K	D.P.E	ORIGINE	EXTREMITE	COMPT.	NBH	EN	EN	EN		
								2019	2020	2021		
9	20	73,844	SETTAT	PROVINCIALE 3606	SETTAT	1836601	3835	16001	10423	11493	10,27	17367
9	37	208	EL KELAA	BEN GRIR	SIDI BOU OTHMANE	1858759	8326	6250	4210	5357	27,24	8907
9	44	452,43	OUARZAZATE	OUARZAZATE	AGDEZ	498126	8759	1550	1125	1364	21,24	4363
9	109	113	SETTAT	RR 314	MECH. BEN ABBOU	688570	5049	4130	2449	3273	33,65	5274
9	118	395,28	OUARZAZATE	IMINI (RP 1512)	NATIONALE 10	756471	8759	2686	1810	2072	14,48	6654
9	139	423	OUARZAZATE	NATIONALE 10	OUARZAZATE	1314133	7990	4473	3372	3947	17,05	10307
9	182	564,8	ZAGOURA	REGIONALE 108	ZAGORA	822156	6798	1674	1528	2902	89,92	9516
9	198	23,5	CASABLANCA	TIT MELLIL	MEDIOUNA	630179	630	-	-	24006	-	25528
10	42	17	CHTOUKA	AIT MELLOUL	OULAD TAIMA	4874077	8565	13728	11062	13657	23,46	17830
10	43	363	OUARZAZATE	OUARZAZATE (RN 9)	GADDARA	1094914	8673	3198	2536	3029	19,44	6684
10	81	634,5	ERRACHIDIA	GOULMIMA	ERRACHIDIA	925326	8231	2416	2328	2698	15,89	4944
10	119	331	OUARZAZATE	TAZNAKHTE	OUARZAZATE(RN 9)	373774	8758	1084	993	1024	3,12	2558
10	125	34	TAROUDANT	OULAD TAIMA	PROVINCIALE 1717	3130452	8727	8097	7936	8609	8,48	11994
10	179	906	FIGUIG	BOUANANE	BOUARFA	249048	8310	635	557	719	29,08	1144
11	22	124,06	KHOURIBGA	KHOURIBGA	PROVINCIALE 3202	1786087	7896	6819	5609	5428	-3,23	7152
11	107	39	SETTAT	BERRECHID	RIAH	62766	246	8465	6101	6123	0,36	6781
12	111	848	ERRACHIDIA	ALNIF	RISSANI	167871	7929	703	500	508	1,60	924
12	180	156,7	ASSA ZAG	FASK	ASSA	172827	7736	441	506	536	5,93	1502
13	1	29,2	TETOUAN	CAPO NEGRO	TETOUAN	10080336	8760	32285	23611	27617	16,97	45533
13	5	58	CHEFCHAOUEN	TETOUAN	RP 4103 (LAGHDIR)	1084355	8760	3827	2450	2970	21,22	6355
13	6	120	OUAZZANE	OUEZZANE	AIN DEFALI	1179281	7964	3667	2778	3553	27,90	6288
13	30	492,05	MIDELT	RICH (RR 706)	ERRACHIDIA	1289608	7019	3982	3910	4409	12,76	9238
13	65	285	IFRANE	LIMITE IFRANE	AZROU	1547592	7489	4967	4524	4959	9,62	19052
13	71	16	TETOUAN	FNIDEK	CAPO NEGRO	3819594	4932	19386	7858	18586	136,52	38210
13	82	553,6	ERRACHIDIA	ERRACHIDIA	EDDOUIRA	980168	8760	2983	2704	2685	-0,70	4658
13	89	252	MEKNES	REGIONALE 712	RR 716 EL HAJEB	617842	1651	9868	7990	8981	12,40	14715

**TABLEAU RÉCAPITULATIF DES COMPTAGES
DES POSTES AYANT FONCTIONNÉ EN 2021
1°/ POSTES PERMANENTS**

N° DE LA ROUTE	N° DU POSTE	LIEU D'IMPLANTATION		SECTION		TOTAUX ANNUELS		T.M.J.A			VARIA. EN %	TRAFFIC DE POINTE
		P.K	D.P.E	ORIGINE	EXTREMITE	COMPT.	NBH	EN	EN	EN		
								2019	2020	2021		
13	110	609,7	ERRACHIDIA	ARFOUD	RISSANI	866228	7890	2711	2523	2634	4,40	4710
13	115	196	MEKNES	NATIONALE 4	PROVINCIALE 7008	40558	479	2048	1449	2032	40,23	2530
14	122	138,3	SMARA	LAAYOUNE	SMARA	234060	5796	888	530	969	82,83	1585
15	160	230	BOULEMANE	OUTAT EL HAJ	MISSOUR	556537	8138	1372	1375	1641	19,35	2496
15	161	101	GUERSSIF	SAKA	GUERSSIF	1331394	7946	4267	3644	4021	10,35	6673
16	60	11	TANGER	TANGER	KSER SGHIR	296826	1113	7838	6154	6400	4,00	7913
16	95	58,1	TETOUAN	RP 4703	FNIDEK RN13	1795823	4463	6215	3395	9656	184,42	9730
16	142	405	NADOR	ZGHANGHAN	NATIONALE 19	890036	4464	5935	5184	4785	-7,70	6081
16	144	301	AL HOCEIMA	NATIONALE 2	OUED NEKKOUR	927558	7594	3358	2185	2931	34,14	6932
16	146	82,5	TETOUAN	MARTIL	OUED LAOU	2919771	8028	9872	6952	8728	25,55	20025
16	152	145	CHEFCHAOUEN	LIMITE CHEFCHAOUEN	PROVINCIALE 4111	954159	8760	2489	1803	2614	44,98	7051
17	36	257,7	FIGUIG	TANADRARA	BOUARFA	254617	8757	690	556	697	25,36	1500
17	157	7,9	OUIDA	OUIDA	GUENFOUDA	1120246	4199	6109	5499	6402	16,42	15826
109	124	189	TATA	TATA	ISSAFEN	106130	8521	286	244	298	22,13	431
201	80	64,1	SAFI	CHEMAIA	YOUSOUFIA	986754	6848	3346	2971	3458	16,39	6284
203	172	9	MARRAKECH	MARRAKECH	TAHANNAOUT	1775117	6592	7120	4753	6462	35,96	9235
204	79	4,75	SAFI	SAFI	TLETA (RN 1)	1898678	7767	7336	4852	5866	20,90	10291
301	134	189,4	SAFI	KHMIS OULAD EL HADJ	ESSAOUIRA	378287	6168	1247	926	1471	58,86	2835
304	126	64	AZILAL	TANANNT	AZILAL	988055	8731	2690	2630	2715	3,23	5027
312	99	21,3	KHOURIBGA	KHOURIBGA	OUED ZEM	184236	873	5557	5142	5064	-1,52	6503
318	197	80	BERRCHID	BIR BABBOUCH	PROVINCIALE 3011	35707	250	-	-	3427	-	4396
320	143	7,8	CASABLANCA	CASABLANCA	TAMARIS	12110445	7100	-	-	40936	-	54707
322	13	57,54	RABAT	OUED CHERRAT	ECHANGEUR SKHIRAT	2859711	8649	8384	6241	7935	27,14	13033
408	186	161	TAOUNATE	PROVINCIALE 5317	NATIONALE 8	596734	6180	-	-	2317	-	4173
413	10	66,8	SIDI KACEM	SIDI KACEM	MEKNES	1266910	8497	4801	2778	3578	28,80	5552
415	173	10	LARACHE	KSAR EL KBIR	REGIONALE 417	1267433	8093	2673	1926	3758	95,12	6902

**TABLEAU RÉCAPITULATIF DES COMPTAGES
DES POSTES AYANT FONCTIONNÉ EN 2021
1°/ POSTES PERMANENTS**

N° DE LA ROUTE	N° DU POSTE	LIEU D'IMPLANTATION		SECTION		TOTAUX ANNUELS		T.M.J.A			VARIA. EN %	TRAFFIC DE POINTE
		P.K	D.P.E	ORIGINE	EXTREMITE	COMPT.	NBH	EN	EN	EN		
								2019	2020	2021		
417	69	4,5	TANGER	NATIONALE 1	PROVINCIALE 4400	1271344	8525	4075	2958	3579	20,99	6880
503	25	5,854	FES	FES	LIMITE PROVINCE	3372969	5791	14406	14085	13978	-0,76	20862
505	192	9	TAZA	NATIONALE 6	AKNOUL	89076	604	-	-	3539	-	4186
702	113	0,5	ERRACHIDIA	TINGDAD	ARFOUD	462054	8536	1541	1187	1299	9,44	2090
707	184	29	IFRANE	EL HAJEB	IFRANE	1081340	8626	-	-	3008	-	8416
712	190	29	IFRANE	REGIONALE 402	LIMITE D'IFRANE	155139	1464	-	-	2543	-	4124
716	102	49	FES	LIMITE PROVINCE	RP 5006	956258	5023	6034	4486	4569	1,85	8037
1714	175	38	TAROUDANT	PROVINCIALE 1723	PROVINCIALE 1717	2503758	5547	7082	5104	10831	112,21	15624
2010	62	36,7	AL HAOUZ	TAHANNAOUT	TNINE OURIKA	1002423	7318	3018	2962	3287	10,97	4922
2022	151	0,9	CHICHAOUA	CHICHAOUA	ECHANGEUR CHICHAOUA	401188	4966	1946	1295	1938	49,65	2679
3010	193	8,9	CASABLANCA	CASABLANCA	SIDI HAJAJ	332743	630	-	-	12675	-	14530
3038	61	5	CASABLANCA	ACCES AEROPORT	NATIONALE 11	7144077	6380	32373	22124	26874	21,47	40524
5006	103	15,9	FES	RN 6	RN 6 SIDI HRAZEM	874588	3647	6852	166	5755	3366,87	9292
5055	131	3,5	FES	AUTOROUTE A2	FES	2979770	4319	13961	11567	16558	43,15	21260
5211	121	3	AL HOCEIMA	ACCES D'AL HOCEIMA		4139556	6047	16074	11609	16429	41,52	26417

**TABLEAU RÉCAPITULATIF DES COMPTAGES
DES POSTES AYANT FONCTIONNÉ EN 2021
2°/ POSTES PERIODIQUES**

N° DE LA ROUTE	N° DU POSTE	LIEU D'IMPLANTATION		SECTION		TOTAUX ANNUELS		T.M.J.		FACTEURS SAISONNIERS		T.M.J.A
		P.K	DPETL	ORIGINE	EXTREMITE	COMPT.	NBH	TMJ1	TMJ2	f1	f2	
1	3001	32,2	TANGER	PROVINCIALE 4601	ASILAH	53220	193	7434	-	1,12	1,00	6618
1	4002	112,66	LARACHE	DEVIATION DE KSAR EL KEBIR		80334	747	5163	-	1,00	1,00	5163
1	14005	305,65	RABAT	SKHIRAT	BOUZNKA	305102	912	7561	8498	1,00	1,00	8029
1	18001	446	EL JADIDA	AZEMMOUR	RP 3410	178289	430	8916	12078	1,09	1,03	9951
1	38002	741,8	ESSAOUIRA	SMIMO	LIMITE PROVINCE	16191	216	1822	-	1,01	1,00	1799
1	42002	852	AGADIR	TAMRAGHT	AGADIR	316321	524	8836	20157	0,99	1,01	14488
1	42003	934	CHTOUKA	AIT MELLOUL	INCHADEN	306217	475	15543	16285	1,04	1,01	15472
1	47012	2047	DAKHLA	EL ARGOUB	EL ARGOUB JDID	21311	997	270	706	0,92	0,96	513
1	73000	796	AGADIR	LIMITE PROVINCE	TAMRI	39900	430	1792	2663	1,00	1,00	2227
1	78001	601	SAFI	TLET BOUGUEDRA	SEBT GZOULA	57587	404	2295	4913	0,94	1,11	3421
1	78002	633,7	SAFI	SEBT GZOULA	BERRAKT ERRADI	71415	540	5280	1803	1,23	0,87	3174
1	78003	553,7	SAFI	RP 2302	JMAAT SAHIM	70179	477	3496	4452	1,01	1,24	3531
1	86000	292	RABAT	RABAT	KHALOUA RP 4028	463915	573	19025	20609	1,02	1,02	19431
2	5004	180	CHEFCHAOUEN	PROVINCIALE 4111	LIMITE CHEFCHAOUEN	26944	310	2086	-	1,00	1,00	2086
2	32001	289,6	AL HOCEIMA	BENI HDIFA RP 5207	AJDIR	7936	192	916	-	0,92	1,00	1045
4	10002	82	SIDI KACEM	SIDI KACEM	COL DE ZEGGOTA	20488	192	2916	-	1,14	1,00	2561
4	26002	147,6	FES	PROVINCIALE 5001	RP 5009	43341	237	4389	-	1,00	1,00	4389
5	47004	53	LAAYOUNE	LAAYOUNE	NATIONALE 14	3251	188	451	-	1,09	1,00	415
5	47005	79	LAAYOUNE	NATIONALE 14	BOUCRAA	2473	430	140	165	1,04	1,15	138
5	47006	110	LAAYOUNE	BOUCRAA	GUELTA ZEMOUR	1226	516	194	66	0,91	1,12	172
6	14101	483,95	TAOURIRT	AIOUNE	LIMITE PROVINCE	67841	546	2926	3038	1,00	1,00	2982
6	16100	364,45	GUERSSIF	REGIONALE 511	GUERCIF	89488	336	4552	-	0,71	1,00	6392
6	26001	191,2	FES	NATIONALE 4	FES	147727	230	15415	-	1,00	1,00	15415
6	27001	311	TAZA	OUED AMLIL	TAZA	198499	536	10295	8359	1,09	1,00	8888
6	28005	126	MEKNES	REGIONALE 705	RN 13	91810	240	9181	-	1,00	1,00	9181
6	33004	459,59	TAOURIRT	REGIONALE 603	AIOUNE	45792	432	2568	2573	1,00	1,02	2544
6	90001	174	MEKNES	LAMHAYA	PROVINCIALE 7073	40000	240	4000	-	1,00	1,00	4000
7	13700	117	MARRAKECH	REGIONALE 204	LIMITE EL KALAA	114860	480	5476	5991	0,76	1,39	5743
7	19003	18	EL JADIDA	SIDI SMAIL	SIDI BENNOUR	123797	448	6768	9453	1,01	1,44	6632
7	37000	71	EL KELAA	BOUCHANE	REGIONALE 206	68819	455	4352	4782	1,06	1,51	3630
7	74002	101,969	MARRAKECH	REGIONALE 206	REGIONALE 204	55813	455	2612	3277	1,00	1,00	2944
8	12902	6,6	AGADIR	AGADIR	FIN AGGLOM2RATION	523513	525	19314	28551	1,00	1,00	23932
8	12904	47	TAROUDANT	PROVINCIALE 1705	PROVINCIALE 1713	45719	475	1886	2734	1,00	1,00	2310

**TABLEAU RÉCAPITULATIF DES COMPTAGES
DES POSTES AYANT FONCTIONNÉ EN 2021
2°/ POSTES PERIODIQUES**

N° DE LA ROUTE	N° DU POSTE	LIEU D'IMPLANTATION		SECTION		TOTAUX ANNUELS		T.M.J.		FACTEURS SAISONNIERS		T.M.J.A
		P.K	DPETL	ORIGINE	EXTREMITE	COMPT.	NBH	TMJ1	TMJ2	f1	f2	
8	14500	602	KHENIFRA	MRIRT (P7302)	LIMITE PROVINCE	62378	262	5714	-	1,00	1,00	5714
8	14501	562	KHENIFRA	KHENIFRA	PROVINCIALE 7306	104866	430	5556	6150	1,00	1,00	5853
8	14502	546	KHENIFRA	REGIONALE 503	PROVINCIALE 7308	45944	337	3225	3320	1,00	1,00	3272
8	14515	542,8	KHENIFRA	AIT ISHAQ	REGIONALE 503	23851	354	122	3112	1,00	1,00	1617
8	23009	476,13	BENI-MELLAL	KASBA TADLA	FOUM TAGHZOUT	66613	343	4431	4892	1,00	1,00	4661
8	23023	509	BENI-MELLAL	REGIONALE 317	REGIONALE 503	141905	646	5042	5503	1,00	1,00	5272
8	23037	423	BENI-MELLAL	RP 3224	RR 304 AFOURAR	158369	529	5968	8403	1,00	1,00	7185
8	29001	647	IFRANE	PROVINCIALE 7211	AZROU	79640	430	4169	-	0,94	1,00	4445
8	29007	580,62	IFRANE	IFRANE	PROVINCIALE 7200	72350	370	3052	-	0,65	1,00	4693
8	29008	554	KHENIFRA	REGIONALE 317	KHENIFRA	43036	197	5330	-	1,02	1,00	5243
8	38006	211	CHICHAOUA	PROVINCIALE 2011	PROVINCIALE 2013	77560	445	2851	3380	0,64	0,86	4183
8	38007	237	MARRAKECH	PROVINCIALE 2004	MARRAKECH	297238	430	13919	14731	0,75	1,00	16590
8	39003	297,6	EL KELAA	TAMELELT	EL KALAA	199969	790	4616	7535	1,00	1,00	6075
8	41001	101,488	CHICHAOUA	PROVINCIALE 1705	IMIN-TANOUTE	25520	264	2663	-	1,15	1,00	2320
8	41009	82	CHICHAOUA	LIMITE TAROUDANT	IFLAISSENE	23507	264	2453	-	1,15	1,00	2137
8	41010	130	CHICHAOUA	PROVINCIALE 2040	IMINTANOUTE	25087	212	3283	-	1,16	1,00	2840
8	63003	737	FES	FES	RP 5002	94509	255	5920	-	0,67	1,00	8895
8	70002	341,5	EL KELAA	EL KELAA	RR 205	84693	444	3942	4610	0,84	1,04	4578
9	15011	2,5	MOHAMMEDIA	MOHAM.RR 322	AIN HARROUDA	249869	597	10045	-	1,00	1,00	10045
9	20001	83	SETTAT	SETTAT	RR 314	34908	166	5047	-	1,00	1,00	5047
9	37001	164	EL KELAA	MECH. BEN ABBOU	BEN GRIR	28049	190	3817	-	1,08	1,00	3543
9	37002	214	EL KELAA	SIDI BOU OTHMANE	CARREFOUR AUTOROUTE	100980	431	5674	6114	0,81	1,44	5623
9	39007	254	MARRAKECH	MARRAKECH	LIMITE MARRAKECH	191560	480	8783	10374	1,00	1,00	9578
9	40003	353,5	OUARZAZATE	HAD ZRAKTEN	IMINI (RP 1512)	33679	478	1299	2084	1,00	1,00	1691
10	42016	70,8	TAROUDANT	PROVINCIALE 1717	TAROUDANT	106947	763	3259	3678	0,97	1,10	3364
10	42017	87,2	TAROUDANT	TAROUDANT	REGIONALE 302	43852	187	5698	-	1,01	1,00	5628
10	42018	131,2	TAROUDANT	REGIONALE 302	RP 1706 (AOULOZ)	23387	553	1005	1013	0,97	1,01	1015
10	42019	170,2	TAROUDANT	PROVINCIALE 1706	TALIOUINE	41958	432	1619	3258	1,08	1,03	2331
10	43007	386,3	OUARZAZATE	GADDARA	SKOURA	30462	363	1833	2103	0,92	1,03	2014
10	44002	279	OUARZAZATE	TALIOUINE	TAZNAKHET	30903	526	1236	-	0,88	1,00	1410
10	81001	579	ERRACHIDIA	TINEJDAD	GOULMIMA	42687	408	2577	2441	1,03	0,96	2511
10	81002	553,5	ERRACHIDIA	TINGHIR	TINEJDAD	12853	194	1454	-	0,91	1,00	1590
10	82002	661,9	ERRACHIDIA	ERRACHIDIA	BOUDENIB	13388	167	988	-	0,51	1,00	1924

**TABLEAU RÉCAPITULATIF DES COMPTAGES
DES POSTES AYANT FONCTIONNÉ EN 2021
2°/ POSTES PERIODIQUES**

N° DE LA ROUTE	N° DU POSTE	LIEU D'IMPLANTATION		SECTION		TOTAUX ANNUELS		T.M.J.		FACTEURS SAISONNIERS		T.M.J.A
		P.K	DPETL	ORIGINE	EXTREMITE	COMPT.	NBH	TMJ1	TMJ2	f1	f2	
12	12300	231,2	TATA	REGIONALE 107	FOUM EL HISSEN	3166	628	126	117	1,00	1,00	121
12	46011	385	TATA	TATA	LAMHAMID	19646	862	434	481	0,71	1,00	547
12	46013	318,3	TATA	FOUM EL HISSN	AKKA	8855	401	703	357	1,00	1,00	530
13	5011	77	OUAZZANE	PROVINCIALE 4103 (LAGHDIR)	PROVINCIALE 4101 BRIKCHA	87087	696	3012	2995	1,00	1,00	3003
13	6005	181,75	SIDI KACEM	JORF EL MELHA	NATIONALE 4	11817	216	1313	-	1,00	1,00	1313
13	6006	135	SIDI KACEM	AIN DEFALI	JORF EL MELHA	36025	550	3102	-	1,00		3102
13	10001	210	MEKNES	PROVINCIALE 7008	RR 413	31838	215	3562	-	1,00	1,00	3554
13	11000	626,7	ERRACHIDIA	RISSANI	TAOUZ	17931	365	1380	1117	1,11	1,00	1179
13	29002	302,9	IFRANE	AZROU	JBEL HABRI (RP 7231)	116550	955	3515	5556	1,04	2,25	2929
13	29003	331	IFRANE	JBEL HABRI (RP 7231)	ZAIDA	90828	783	2516	3360	0,95	1,15	2784
13	30004	486,2	MIDELT	MIDELT	RICH (RR 706)	25828	171	4288	-	1,18	1,00	3625
13	81003	541,4	ERRACHIDIA	LIMITE PROVINCE	ERRACHIDIA	52205	406	2982	3120	0,95	1,03	3086
13	82003	593,6	ERRACHIDIA	EDDOURA	ARFOUD	33381	352	2052	2472	0,92	1,07	2276
14	12201	133,3	SMARA	NATIONALE 5	SMARA	4160	192	520	-	1,00	1,00	520
15	16008	225,55	BOULEMANE	REGIONALE 606	OUTAT EL HAJ	33300	360	2340	2250	1,03	1,04	2220
15	16103	138,8	GUERSSIF	PROVINCIALE 5424	REGIONALE 606	968	215	76	-	0,70	1,00	108
15	30001	314,5	BOULEMANE	MISSOUR	NATIONALE 13	12555	465	677	496	0,99	0,81	648
15	30018	351	MIDELT	PROVINCIALE 7233	NATIONALE 15	2412	268	233	-	1,07	1,00	216
16	14400	257,8	AL HOCEIMA	JEBHA	NATIONALE 2	8872	192	1109	-	1,00	1,00	1109
16	14600	101	TETOUAN	AZLA	LIMITE CHEFCHAOUEN	26212	190	3311	-	1,00	1,00	3311
19	13500	100	TAOURIRT	LIMITE NADOR	ECHANG ROUTE NADOR	48721	431	2073	3131	0,79	1,12	2713
19	33006	118	TAOURIRT	TAOURIRT RN 6	EL ATEF	36862	428	1951	2394	1,00	1,10	2067
PET	14100	1	TAOURIRT	ECHANG AUTOROUTE	NATIONALE 6	8255	427	426	503	1,00	1,00	464
101	12200	176	SMARA	ABETTIH	NATIONALE 14	5950	408	275	425	1,00	1,00	350
101	12203	115,5	SMARA	ABATTIH	SORTIE AKHFENNIR	5168	384	346	301	1,00	1,00	323
101	46008	0,2	TAN TAN	RN 1 (TAN TAN)	ABATTIH	4334	322	283	364	1,00	1,00	323
102	46009	99,5	TATA	TAGHJIJTE	NATIONALE 12	13746	711	478	450	1,00	1,00	464
104	17100	47	TIZNIT	SIDI IFNI	PROVINCIALE 1905	50725	600	1499	2559	1,00	1,00	2029
104	42015	181	TIZNIT	TIZEGHRANE	TAFRAOUT	22729	573	1099	939	1,10	1,04	952
104	45004	75	TIZNIT	TIZNIT	TIZEGHRANE	73824	576	2675	3478	1,00	1,00	3076
105	12802	89	CHTOUKA	AIT BAHA	LIMITE CHTOUKA	10620	432	597	583	1,00	1,00	590
105	42009	8,56	CHTOUKA	AIT MELLOUL	BIOUGRA	218113	503	9491	10728	0,94	1,00	10407
105	42010	34,851	CHTOUKA	BIOUGRA	AIT BAHA	101718	766	2748	3699	0,99	1,03	3187

**TABLEAU RÉCAPITULATIF DES COMPTAGES
DES POSTES AYANT FONCTIONNÉ EN 2021
2°/ POSTES PERIODIQUES**

N° DE LA ROUTE	N° DU POSTE	LIEU D'IMPLANTATION		SECTION		TOTAUX ANNUELS		T.M.J.		FACTEURS SAISONNIERS		T.M.J.A
		P.K	DPETL	ORIGINE	EXTREMITE	COMPT.	NBH	TMJ1	TMJ2	f1	f2	
107	12302	100	TATA	TAFRAOUT	REGIONALE 102	12733	479	653	623	1,00	1,00	638
108	44004	25	OUARZAZATE	TAZNAKHTE	BOUAZZER	5942	575	216	228	0,90	0,89	248
109	14901	105	LAAYOUNE	TARFAYA	FOUM EL OUED	152717	3093	1591	780	1,00	1,00	1185
109	42021	12	TAROUDANT	AIT YGZA (RN 10)	IGHREM	18074	570	1035	536	1,00	1,10	761
111	44006	2	OUARZAZATE	TAZNAKHTE	TALATE	6864	384	353	446	0,83	1,02	429
111	46010	60	TATA	TALATE	FOUM ZGUID N12	7038	408	414	415	1,00	1,00	414
201	15100	4,1	CHICHAOUA	CHICHAOUA	SIDI AMARA	69407	718	2173	2468	1,00	1,00	2320
201	15101	18,3	CHICHAOUA	SIDI AMARA	LIMITE CHICHAOUA	59989	717	1850	2166	1,00	1,00	2008
201	80005	21,1	SAFI	LIMITE CHICHAOUA	CHEMAIA	49547	402	1723	4197	1,01	1,00	2958
202	19009	100	EL JADIDA	SIDI BENNOUR	BOULAOUANE	28394	227	4845	3628	1,83	1,08	3002
203	12500	161	TAROUDANT	TISI N'TEST	NATIONALE 10	16235	497	602	966	1,00	1,00	784
203	62000	36,9	AL HAOUZ	TAHANNAOUT	ASNI	75675	600	2069	3159	0,67	1,06	3027
204	80001	38,5	SAFI	TLETA (RN 1)	CHEMAIA	2902	3835	3618	112	1,01	1,01	3726
204	80002	94,4	SAFI	CHEMAIA	RP 2011	98806	695	2219	4327	0,93	0,97	3412
204	80007	106	MARRAKECH	RP 2011	NATIONALE 7	68416	551	3110	2635	1,04	0,89	2980
205	37006	7,5	EL KELAA	NATIONALE 8	OUED OUM ERBIA	93432	458	4990	4758	1,09	0,91	4896
205	70001	41,8	SETTAT	OUED OUM ERBIA	LABROUJ	56110	383	3018	4201	0,81	1,27	3516
206	37004	53	EL KELAA	NATIONALE 7	BENGRIR	35440	384	2207	2575	0,83	1,46	2215
206	37005	104	EL KELAA	EL KALAA	BENGRIR	63020	184	4564	-	0,56	1,00	8220
206	80003	0,05	SAFI	YOUSOUFIA	NATIONALE 7	39920	407	1683	2723	0,83	1,02	2354
207	15005	70	CHICHAOUA	TAFETTACHT	SIDI EL MOKHTAR	21787	190	2752	-	1,00	1,00	2752
208	39010	2	EL KELAA	TAMELLAT	AL ATTAOUIA	57950	311	4232	4712	1,00	1,00	4472
210	12604	82	AZILAL	LIMITE PROVINCE	DEMNAT	72678	778	2493	1992	1,00	1,00	2242
210	39000	28	EL KELAA	SIDI RAHAL RP 2010	DEMNATE	76763	389	4343	5130	1,00	1,00	4736
210	39006	4,4	MARRAKECH	MARRAKECH RN 8	SIDI RAHAL RP 2010	61273	499	2912	2982	1,00	1,00	2947
210	39009	36	EL KELAA	SIDI RAHAL	LIMITE PROVINCE	41331	705	4229	4634	1,00	1,00	4432
212	41012	51	CHICHAOUA	FROUGA	MAJJAT	24496	192	3216	-	1,05	1,00	3062
212	41013	95	CHICHAOUA	MAJJAT	IMINTANOUTE	19135	215	2494	-	1,17	1,00	2136
212	74004	14,7	MARRAKECH	MARRAKECH	TAMASLOUHT	77672	455	3740	4455	1,00	1,00	4097
214	41014	15	CHICHAOUA	NATIONALE 8	BOUABOUT	2401	84	493	-	0,72	1,00	686
301	19007	37	EL JADIDA	EL JORF	OUALIDIA	32097	263	3516	-	1,20	1,00	2929
301	79002	79,2	SAFI	EL OUALIDIA	BEDDOUZA	61884	382	2046	5293	0,81	1,01	3888
301	79003	128,2	SAFI	BEDDOUZA	SAFI	50980	1303	997	947	1,00	1,07	939

**TABLEAU RÉCAPITULATIF DES COMPTAGES
DES POSTES AYANT FONCTIONNÉ EN 2021
2°/ POSTES PERIODIQUES**

N° DE LA ROUTE	N° DU POSTE	LIEU D'IMPLANTATION		SECTION		TOTAUX ANNUELS		T.M.J.		FACTEURS SAISONNIERS		T.M.J.A
		P.K	DPETL	ORIGINE	EXTREMITE	COMPT.	NBH	TMJ1	TMJ2	f1	f2	
301	79004	161,7	SAFI	SAFI	KHMIS OULAD EL HADJ	108708	551	2719	8207	0,96	1,24	4735
302	12603	241	AZILAL	TILOUGUITTE	OUAOUZAGHT	5044	194	624	-	1,00	1,00	624
303	18003	1,5	EL JADIDA	BIR JDID	SIDI SAID MAACHOU	69209	348	4048	4091	0,97	0,76	4773
303	19013	67	EL JADIDA	HAD OULED FREJ	ARBAA MEKRES	15121	190	2076	-	1,09	1,00	1910
303	19015	106	EL JADIDA	ARBAA MEKRES	NATIONALE 1	26698	193	2705	-	0,81	1,00	3320
303	19019	54	EL JADIDA	SIDI SAID MAACHOU	HAD OULED FREJ	16173	216	1868	-	1,04	1,00	1797
304	23002	127,03	AZILAL	BIN EL OUIDANE	AFOURAR	54097	319	4070	-	1,00	1,00	4070
304	23007	1,96	AZILAL	REGIONALE 208	DEMNATE	28600	550	1224	1273	1,00	1,00	1248
304	23013	131,2	BENI-MELLAL	AFOURAR	NATIONALE 8	29204	215	3260	-	1,00	1,00	3260
304	39001	23,95	AZILAL	DEMNATE	TANANNT	27556	379	1771	1719	1,00	1,00	1745
305	70000	152	SETTAT	OULAD MRAH	LABROUJ RR 308	7158	326	754	754	1,43	1,43	527
306	23003	1	AZILAL	BIN EL OUIDANE	OUAOUZAGHT	13080	404	670	884	1,00	1,00	777
307	23005	41	AZILAL	NATIONALE 8	TANANNT	22258	483	1026	1187	1,00	1,00	1106
307	70006	2	AZILAL	NATIONALE 8	FOUM JEMAA	14699	239	1471	-	1,00	1,00	1476
308	20004	29,2	SETTAT	GUISSER	LABROUJ	52522	358	3719	3871	1,00	1,16	3521
308	20007	75	SETTAT	LABROUJ	LIMITE PROVINCE	16654	264	1725	-	1,14	1,00	1514
308	23021	133	BENI-MELLAL	FKIH BEN SALAH	PROVINCIALE 3210	34351	433	1495	2313	1,00	1,00	1904
308	23025	150	BENI-MELLAL	PROVINCIALE 3210	KASBA TADLA R 312	34037	526	1430	1677	1,00	1,00	1553
309	21012	5,5	KHOURIBGA	OUED ZEM	RR 310	15392	192	1924	-	1,00	1,00	1924
309	22001	62,62	BENI-MELLAL	FKIH BEN SALAH	OULAD NEMA	82593	266	7716	-	1,04	1,00	7452
310	99002	20	KHOURIBGA	REGIONALE 309	BEJAAD	12616	275	1243	987	1,00	1,03	1101
311	21010	62	KHENIFRA	PROVINCIALE 3519	MOULAY BOUAZZA	16200	361	1298	857	1,00	1,00	1077
311	21015	2,6	KHOURIBGA	OUED ZEM	PROVINCIALE 3519	28939	325	2865	1410	1,00	1,00	2137
312	21004	42,22	KHOURIBGA	OUED ZEM	BOUJAAD	59766	411	3675	3306	1,00	1,00	3490
312	99001	37	KHOURIBGA	OUED ZEM	ECHAG, AUTOROUTE	42259	381	3512	1822	1,00	1,01	2662
314	10901	44	SETTAT	OULED ABBOU	NATIONALE 9	26936	355	2044	1156	0,79	1,11	1821
316	19005	14,1	EL JADIDA	NATIONALE 1	BOULAOUANE	59344	384	2941	4003	0,86	1,00	3709
316	20000	122,7	SETTAT	RN 9 SETTAT	RASS EL AIN	37605	360	1521	-	0,61	1,00	2507
316	20005	105,4	SETTAT	BOULAOUANE	RN 9 SETTAT	13370	168	3679	-	1,93	1,00	1910
316	21009	155	SETTAT	RASS EL AIN	BEN AHMED	32266	311	2490	-	1,00	1,00	2490
316	76001	2	EL JADIDA	EL JORF	NATIONALE 1	124620	452	7306	4184	0,78	1,08	6617
318	18002	28	EL JADIDA	EL JADIDA	BIR BABBOUCH	16284	237	1301	-	0,79	1,00	1649
320	18004	71	EL JADIDA	T'NINE CHTOUKA	AZEMMOUR	31698	190	3239	-	0,81	1,00	4004

**TABLEAU RÉCAPITULATIF DES COMPTAGES
DES POSTES AYANT FONCTIONNÉ EN 2021
2°/ POSTES PERIODIQUES**

N° DE LA ROUTE	N° DU POSTE	LIEU D'IMPLANTATION		SECTION		TOTAUX ANNUELS		T.M.J.		FACTEURS SAISONNIERS		T.M.J.A
		P.K	DPETL	ORIGINE	EXTREMITE	COMPT.	NBH	TMJ1	TMJ2	f1	f2	
322	12015	68	RABAT	OUED YQUEM	TEMARA	93392	192	11674	-	1,00	1,00	11674
322	13001	62,94	RABAT	ECHANGEUR SKHIRAT	OUED YQUEM	188483	430	10098	10159	0,96	0,96	10520
401	12000	25	RABAT	AIN AOUDA RP 4025	PROVINCIALE 4301	79475	403	4705	4762	1,00	1,00	4733
401	12005	19	RABAT	EL MENZEH (AUTOROUTE)	AIN AOUDA RP 4025	156307	503	7449	7467	1,00	1,00	7458
401	21005	139,3	KHOURIBGA	ZHILIGA	PROVINCIALE 3504	13466	191	1692	-	1,00	1,00	1692
401	87008	14,4	RABAT	ROCADE DE RABAT	EL MENZEH (AUTOROUTE)	77984	217	8625	-	1,00	1,00	8625
401	99003	164	KHOURIBGA	PROVINCIALE 3504	OUED ZEM	34054	191	4279	-	1,00	1,00	4279
402	11006	2	KHEMISSET	NATIONALE 6	ARBAA OUED BAHT	13270	240	1324	-	1,00	1,00	1327
403	12009	3	RABAT	TEMARA	SIDI YAHIA	93953	186	12123	-	1,00	1,00	12123
403	12018	20,5	RABAT	SIDI YAHIA	SIDI BETTACH	38165	512	1998	1581	1,00	1,00	1789
403	21013	122,5	KHOURIBGA	AL KHATOUAT (LIMITE)	PROVINCIALE 3507	9646	191	1212	-	1,00	1,00	1212
403	21014	127,5	KHOURIBGA	PROVINCIALE 3507	KHOURIBGA	14765	452	466	1103	1,00	1,00	784
403	21016	133	KHOURIBGA	ECHANG. AUTOROUTE	KHOURIBGA	13848	193	1722	-	1,00	1,00	1722
404	14003	10	KHEMISSET	KHEMISSET	MAAZIZ	27860	453	2435	-	1,00	1,00	2435
407	11002	54	KHEMISSET	MY DRISS AGHBAL	AIT ALI	3559	132	285	288	0,30	0,80	647
407	14505	199	KHENIFRA	OULMES	KHENIFRA	11947	194	1478	-	1,00	1,00	1478
407	52001	26	RABAT	SIDI AZZOUZ	MY DRISS AGHBAL	8117	195	999	-	1,00	1,00	999
407	53015	167,5	KHENIFRA	REGIONALE 712	OULMES	5691	168	813	-	1,00	1,00	813
408	6004	62	OUAZZANE	OUZZANE	M'JARA (RP 4232)	14579	478	732	-	1,00	1,00	732
408	7009	20	OUAZZANE	NATIONALE 1	OUZZANE	44378	527	1863	2083	0,74	1,35	2021
408	9013	93	OUAZZANE	NATIONALE 13	REGIONALE 408	30537	312	2349	-	1,00	1,00	2349
408	24017	119,8	TAOUNATE	MY BOUCHTA	RP 5309 (JBABRA)	27584	525	1186	-	0,94	1,00	1261
408	24018	138	TAOUNATE	RP 5309 (JBABRA)	OURTZAGH	15664	192	1949	-	1,00	1,00	1958
410	4003	84,5	LARACHE	PROVINCIALE 4403	KSER KBIR	23506	292	1932	-	1,00	1,00	1932
410	4006	65	CHEFCHAOUEN	TANAGOUB	PROVINCIALE 4403	3549	191	446	-	1,00	1,00	446
411	9007	7,7	SIDI KACEM	BEL KSIRI	DAR GEDDARI	5407	239	543	-	1,00	1,00	543
412	5003	10,4	CHEFCHAOUEN	CHEFCHAOUEN	DERDARA	88138	694	3154	2942	1,00	1,00	3048
413	9006	10,8	SIDI KACEM	SOUK LARBAA	BEL KSIRI	24572	758	197	1360	1,00	1,00	778
415	30014	54,8	TANGER	REGIONALE 417	ASSILAH	51039	1009	1771	894	1,00	1,36	1214
417	1002	43,5	TETOUAN	PROVINCIALE 4400	FANDAK RR 417	77875	551	3156	3102	0,99	0,86	3392
417	2003	36,9	LARACHE	PROVINCIALE 4402	PROVINCIALE 4604	43914	190	4522	-	0,82	1,00	5547
419	5009	15	CHEFCHAOUEN	BAB TAZA	BENI AHMED	28518	935	726	739	1,00	1,00	732
419	24020	107,5	TAOUNATE	RP 5311	ORTZAGH	48906	624	1942	-	1,03	1,00	1881

**TABLEAU RÉCAPITULATIF DES COMPTAGES
DES POSTES AYANT FONCTIONNÉ EN 2021
2°/ POSTES PERIODIQUES**

N° DE LA ROUTE	N° DU POSTE	LIEU D'IMPLANTATION		SECTION		TOTAUX ANNUELS		T.M.J.		FACTEURS SAISONNIERS		T.M.J.A
		P.K	DPETL	ORIGINE	EXTREMITE	COMPT.	NBH	TMJ1	TMJ2	f1	f2	
501	63000	10,6	FES	FES	OULAD MIMOUNE	10208	264	882	-	0,95	1,00	928
502	25007	10	BOULEMANE	AIT MHAND RR 503	EL MISS MARMOUCHA	10529	380	641	755	1,05	1,05	665
502	25009	118	BOULEMANE	EL MISS MARMOUCHA	OUTAT EL HAJ	4939	611	186	197	1,00	0,97	194
503	14503	219	KHENIFRA	PROVINCIALE 7319	TAMKAIDOUT	44908	412	2228	3005	1,00	1,00	2616
503	14504	258	KHENIFRA	PROVINCIALE 3214	NATIONALE 8	14567	168	2081	-	1,00	1,00	2081
503	25001	94,8	BOULEMANE	REGIONALE 707	BOULEMANE	37978	408	2016	2631	0,93	1,14	2234
503	25002	119,7	BOULEMANE	BOULEMANE	PROVINCIALE 5108	23319	532	1237	661	0,91	0,88	1052
503	25003	153,8	BOULEMANE	PROVINCIALE 5108	NATIONALE 13	4802	259	442	-	0,99	1,00	445
503	30011	240	KHENIFRA	TAMKAIDOUT	PROVINCIALE 3214	21672	258	1832	-	0,91	1,00	2016
503	30019	180	MIDELT	ZAIDA	PROVINCIALE 7319	12922	168	1876	-	1,02	1,00	1846
507	27006	23	TAZA	TAZA	MAGHRAOUA	7300	480	348	295	0,80	1,00	365
509	24001	56	AL HOCEIMA	NATIONALE 8	KETAMA	60282	408	3745	3658	1,00	1,09	3546
510	24008	6,1	TAOUNATE	NATIONALE 8	BENI OULID	5149	456	347	-	1,28	1,00	271
511	27011	0,3	GUERSSIF	GUERCIF	AIN ZORA	7325	262	596	-	0,89	1,00	671
601	11304	206,76	ERRACHIDIA	MISOUR	BOUDNIB	4397	381	278	287	1,04	1,00	277
601	30013	12	BOULEMANE	MISOUR	TALSINT	3121	237	321	-	1,02	1,00	316
603	33007	34	TAOURIRT	PROVINCIALE 6008	TAOURIRT RN 6	16075	548	656	809	1,00	1,08	704
606	30008	172,4	BOULEMANE	LIMITE PROVINCE	NATIONALE 15	1020	360	64	87	1,00	1,19	68
607	14102	38,5	TAOURIRT	PROVINCIALE 6020	LAAYOUNE N6	23616	384	1460	1493	1,00	1,00	1476
702	11300	84	ERRACHIDIA	ARFOUD	MERZOUGA	45689	749	742	2186	1,00	1,00	1464
702	11305	89	ERRACHIDIA	ARFOUD	MERZOUGA	11424	384	649	790	1,02	1,00	714
707	29006	38	IFRANE	LIMITE PROVINCE	REGIONALE 503	41048	541	1484	1980	0,88	1,01	1821
707	65000	61,05	BOULEMANE	PROVINCIALE 7231	REGIONALE 503	12750	360	864	926	1,01	1,09	850
710	14507	32	KHENIFRA	REGIONALE 407	PROVINCIALE 3512	45840	731	1604	1407	1,00	1,00	1505
710	14508	42,5	KHENIFRA	PROVINCIALE 3512	PROVINCIALE 3516	25763	458	1242	1458	1,00	1,00	1350
710	21011	78,4	KHOURIBGA	SIDI LAMINE (P3512)	BOUJAAD	10666	166	1542	-	1,00	1,00	1542
712	14506	86	KHENIFRA	PROVINCIALE 7302	REGIONALE 407	12788	169	1816	-	1,00	1,00	1816
712	29000	29	IFRANE	REGIONALE 402	LIMITE D'IFRANE	71870	479	2388	-	0,66	1,00	3601
712	29009	55	KHENIFRA	LIMITE D'IFRANE	PROVINCIALE 7302	28830	164	2739	-	0,65	1,00	4219
712	53014	95	KHENIFRA	REGIONALE 407	REGIONALE 311	9473	193	1178	-	1,00	1,00	1178
716	26004	52	FES	RP 5006	RN 8	19602	209	2251	-	1,00	1,00	2251
1001	42011	11	AGADIR	AOURIR	MOUZZER	12733	400	766	775	1,00	1,02	764
1002	73001	2	AGADIR	TAMRI	TABA	9870	407	582	-	1,00	1,00	582

**TABLEAU RÉCAPITULATIF DES COMPTAGES
DES POSTES AYANT FONCTIONNÉ EN 2021
2°/ POSTES PERIODIQUES**

N° DE LA ROUTE	N° DU POSTE	LIEU D'IMPLANTATION		SECTION		TOTAUX ANNUELS		T.M.J.		FACTEURS SAISONNIERS		T.M.J.A
		P.K	DPETL	ORIGINE	EXTREMITE	COMPT.	NBH	TMJ1	TMJ2	f1	f2	
1004	73002	72	AGADIR	IMOUZZAR IDA OUTANANE	RN8	5910	360	544	244	1,00	1,00	394
1006	73003	24	AGADIR	HAY MOHAMADI	AMSKROUD	6757	378	496	362	1,00	1,00	429
1007	12801	44	CHTOUKA	NATIONALE 10	LIMITE CHTOUKA	26515	451	1440	1382	1,00	1,00	1411
1007	45001	110	TIZNIT	LIMITE PROVINCE	NATIONALE 1	15949	503	646	877	1,00	1,00	761
1009	12800	16	CHTOUKA	NATIONALE 10	REGIONALE 105	95950	456	4870	5231	1,00	1,00	5050
1010	12903	2	AGADIR	RN 8	RP 1705	78677	381	4863	5050	1,00	1,00	4956
1011	42013	43	CHTOUKA	AIT BAHA	TANALT	22903	526	1039	1031	1,00	0,98	1045
1014	42012	5	CHTOUKA	BIOUGRA	TIFNIT	158597	731	6827	3593	0,99	1,02	5207
1016	12805	3	CHTOUKA	PROVINCIALE 1007	NATIONALE 1	10461	454	577	530	1,00	1,00	553
1100	47013	34,5	DAKHLA	DAKHLA	NATIONALE 1	59310	1080	2382	52	0,92	1,08	1318
1400	14900	6	LAAYOUNE	LAAYOUNE	EL HAGOUNIA	3754	404	200	246	1,00	1,00	223
1501	11905	2	OUARZAZATE	NATIONALE 10	NATIONALE 10	5905	382	298	410	0,89	1,00	371
1502	43006	5,5	OUARZAZATE	NATIONALE 10	TOUNDOUT	14627	594	768	618	1,21	1,13	591
1505	11906	3	OUARZAZATE	NATIONALE 10	NATIONALE 9	2976	382	213	173	1,06	1,00	187
1506	40006	5	OUARZAZATE	NATIONALE 9	ANIMITER	4576	384	336	237	1,00	1,00	286
1506	44005	71,8	OUARZAZATE	ANIMITER	TABORAHTE	13957	430	667	732	0,90	0,89	779
1510	11800	11	OUARZAZATE	AGOUM	DOUAR ESSOUR	4855	382	348	391	1,59	1,00	305
1511	43005	4	OUARZAZATE	NATIONALE 10	G Hassat	13514	567	984	460	1,19	1,44	572
1600	10400	1,3	TAN TAN	TAN TAN	LAMSID	5112	192	569	-	0,89	1,00	639
1702	11900	151	OUARZAZATE	PROVINCIALE 1739	NATIONALE 10	3261	430	186	178	1,00	1,00	182
1706	12501	16	TAROUDANT	NATIONALE 10	NATIONALE 10	54059	446	2918	2901	1,00	1,00	2909
1708	12502	29	TAROUDANT	NATIONALE 10	PROVINCIALE 1705	57553	402	2287	4585	1,00	1,00	3436
1708	42020	8	TAROUDANT	NATIONALE 8	NATIONALE 10	105480	576	4026	4479	0,94	0,99	4395
1714	42023	5,9	TAROUDANT	TAROUDANT	PROVINCIALE 1723	88250	563	6226	1208	0,97	1,09	3762
1714	42024	43	TAROUDANT	PROVINCIALE 1703	LIMITE PROVINCE	73756	182	9622	-	0,99	1,00	9726
1800	12301	0,2	TATA	KASBAT	ALLOUGOUM	4364	431	275	212	1,00	1,00	243
1803	12400	34,2	TATA	AKKA	IMITEK	4190	684	160	135	1,00	1,00	147
1900	12803	120,5	CHTOUKA	IDA OUGNIDIF	BIOUGRA	6930	432	305	466	1,00	1,00	385
1900	45005	1	TIZNIT	REGIONALE 104	LIMITE TIZNIT	14873	550	573	725	1,00	1,00	649
1903	45006	0,5	TIZNIT	REGIONALE 104	NATIONALE 12	35375	527	1678	1545	1,00	1,00	1611
1905	17101	10	TIZNIT	PROVINCIALE 1909	REGIONALE 104	25916	473	718	1913	1,00	1,00	1315
1909	45002	3	TIZNIT	TIZNIT	AGLOU PLAGÉ	82999	452	2622	6192	1,00	1,00	4407
1925	17102	12	TIZNIT	REGIONALE 104	TAHALA	5226	693	203	160	1,00	1,00	181

**TABLEAU RÉCAPITULATIF DES COMPTAGES
DES POSTES AYANT FONCTIONNÉ EN 2021
2°/ POSTES PERIODIQUES**

N° DE LA ROUTE	N° DU POSTE	LIEU D'IMPLANTATION		SECTION		TOTAUX ANNUELS		T.M.J.		FACTEURS SAISONNIERS		T.M.J.A
		P.K	DPETL	ORIGINE	EXTREMITE	COMPT.	NBH	TMJ1	TMJ2	f1	f2	
2001	15001	5	CHICHAOUA	SIDI MOKHTAR	OULED MOUMNA	11112	263	1014	-	1,00	1,00	1014
2006	13800	9	MARRAKECH	MARRAKECH	G HAR TOUR	85409	430	4115	5689	0,79	1,32	4767
2007	13801	4	MARRAKECH	NATIONALE 8	GUEMMASSA	63664	552	3698	2927	1,20	1,20	2768
2007	41018	19,5	CHICHAOUA	NATIONALE 8	REGIONALE 212	44910	360	2896	-	0,97	1,00	2994
2008	74003	1	MARRAKECH	NATIONALE 8	NATIONALE 9	114519	502	5539	5412	1,00	1,00	5475
2009	38010	54,5	AL HAOUZ	PROVINCIALE 2022	PROVINCIALE 2038	1686	190	213	-	1,00	1,00	213
2009	41004	1	MARRAKECH	REGIONALE 212	ACCES MINES HAJJAR	150491	405	7487	9587	0,91	1,00	8918
2009	41005	38	AL HAOUZ	MAJJAT	PROVINCIALE 2038	6137	334	474	474	1,07	1,08	441
2010	62001	67,9	AL HAOUZ	TAHANNAOUT RR203	PROVINCIALE 2009	16596	432	972	900	0,96	1,08	922
2011	13802	6	MARRAKECH	NATIONALE 8	SIDI ZOUINE	36504	432	2012	1959	0,83	1,19	2028
2012	16402	9,5	AL HAOUZ	AIN JDID	SIDI ABDELLAH GHIAE	28881	216	3329	-	1,04	1,00	3209
2012	40007	6,5	MARRAKECH	MARRAKECH	PROVINCIALE 2010	75040	480	3759	3746	1,00	1,00	3752
2013	17209	27,4	AL HAOUZ	NATIONALE 8	PROVINCIALE 2009	4690	526	187	241	1,00	1,00	214
2015	62004	3,2	AL HAOUZ	ASNI	IMLIL	35847	981	561	1223	0,88	1,10	877
2017	39008	10	MARRAKECH	MARRAKECH	LIMITE AL HAOUZ	230662	551	10978	9116	1,00	1,00	10047
2017	41007	34,5	AL HAOUZ	TNINE OURIKA	SITI FATMA	207272	1103	3612	5922	0,99	1,10	4510
2020	41019	10	CHICHAOUA	GAMASSA	LALA TAKARKOUST	968	192	116	-	0,96	1,00	121
2022	41008	21,7	CHICHAOUA	ECHANG CHICHAOUA	MAJJAT	13335	360	784	-	0,88	1,00	889
2022	62003	50	AL HAOUZ	PROVINCIALE 2038	AMAZMIZ	9400	453	541	504	1,07	1,02	498
2024	17208	3,5	MARRAKECH	LALLA TAKERKOUST	MY BRAHIM RR 203	6573	431	252	481	1,00	1,00	366
2030	62002	0,5	AL HAOUZ	PROVINCIALE 2017	IMLIL	10351	359	730	-	1,05	1,00	692
2038	41017	0,1	CHICHAOUA	PROVINCIALE 2022	ASSIF ALMAL	3367	237	341	-	1,00	1,00	341
2108	70003	14,4	AL HAOUZ	RR 206	RN 9	22781	405	960	1200	0,59	1,13	1350
2117	39011	2	EL KELAA	TAMELLAT	SIDI RAHAL	32983	167	4740	-	1,00	1,00	4740
2117	40008	38	AL HAOUZ	SIDI RAHAL	TOUAMA (RN 9)	2652	190	335	-	1,00	1,00	335
2125	39005	2,4	EL KELAA	EL KALAA RN8	AIT ADEL RP 2120	61906	301	4634	5239	1,00	1,00	4936
2135	39012	5	EL KELAA	RP 2125	RR 208	78184	391	4687	4911	1,00	1,00	4799
2137	70005	23	EL KELAA	RN 8	RR 204	70610	459	4530	4660	1,57	1,04	3692
2201	15501	20,5	ESSAOUIRA	EL GHAZOUA	SIDI AHMED SAYEH	3582	216	398	-	1,00	1,00	398
2302	78007	20	SAFI	TLAT BOUARISS	NATIONALE 1	16856	382	441	1963	0,83	1,24	1059
2306	78006	40	SAFI	JEMAA SHAIM	PROVINCIALE 2331	23005	194	2878	-	1,01	1,00	2846
2307	79006	21	SAFI	SAFI	SEBT GAZOULA	22974	380	2072	729	0,92	1,14	1451
2313	79007	24,1	SAFI	PROVINCIALE 2315	HAD HRARA	33248	403	1087	2794	0,80	1,07	1980

**TABLEAU RÉCAPITULATIF DES COMPTAGES
DES POSTES AYANT FONCTIONNÉ EN 2021
2°/ POSTES PERIODIQUES**

N° DE LA ROUTE	N° DU POSTE	LIEU D'IMPLANTATION		SECTION		TOTAUX ANNUELS		T.M.J.		FACTEURS SAISONNIERS		T.M.J.A
		P.K	DPETL	ORIGINE	EXTREMITE	COMPT.	NBH	TMJ1	TMJ2	f1	f2	
2322	80006	5	SAFI	TLET IGHOUD	REGIONALE 201	17658	404	686	1421	1,01	1,00	1049
2341	80004	28,75	SAFI	LOUIHATE	SIDI CHIGUER	19247	658	774	558	0,94	0,96	702
3020	12605	2,7	AZILAL	DEMNAT	IMI NIFRI	24924	405	1443	1512	1,00	1,00	1477
3100	12609	41	AZILAL	AIT ATTAB	REGIONALE 304	3793	357	255	-	1,00	1,00	255
3102	12607	2	AZILAL	REGIONALE 307	PROVINCIALE 3105	12952	190	1636	-	1,00	1,00	1636
3105	23006	75,14	AZILAL	AIT AATAB	REGIONALE 304	13812	211	1571	-	1,00	1,00	1571
3105	23036	20	AZILAL	NATIONALE 8	AIT AATAB	6719	195	827	-	1,00	1,00	827
3107	23004	2	AZILAL	AZILAL	AIT M'HAMED	19702	435	902	1273	1,00	1,00	1087
3111	12601	9	AZILAL	TIMOULILTE	REGIONALE 306	14763	237	1495	-	1,00	1,00	1495
3208	23028	40	BENI-MELLAL	GHRAM ALLAM	LAKSSIBA	55530	432	2672	3499	1,00	1,00	3085
3222	23015	5	BENI-MELLAL	BENI-MELLAL	NATIONALE 11	151134	481	7042	8041	1,00	1,00	7541
3224	22005	46	BENI-MELLAL	PROVINCIALE 3207	SOUK ESSABT OULED ENNAMA	36404	265	3215	-	0,98	1,00	3297
3224	23038	22	BENI-MELLAL	LIMIE PROVINCE	PROVINCIALE 3207	52804	458	2891	2644	1,00	1,00	2767
3226	23033	2	BENI-MELLAL	NATIONALE 8	PROVINCIALE 3222	31552	457	1620	1695	1,00	1,00	1657
3313	1404	3	MOHAMMEDIA	NATIONALE 1	PROVINCIALE 3320	55695	334	4002	-	1,00	1,00	4002
3410	76000	7	EL JADIDA	RN 1	RR 301 (MY ABDELLAH)	27324	237	2190	-	0,79	1,00	2767
3427	19012	1,1	EL JADIDA	NATIONALE 1	AZEMMOUR	81016	456	3954	4594	1,01	1,00	4264
3428	19020	5	EL JADIDA	REGIONALE 303	PROVINCIALE 3419	2601	216	311	-	1,07	1,00	289
3471	18000	7	EL JADIDA	RR 320	BIR JDID RN 1	12342	190	1495	-	0,96	1,00	1559
3503	22007	17	KHOURIBGA	D. EL KHARROUBA	NATIONALE 11	28058	387	2034	848	0,77	1,00	1740
3513	21006	8	KHOURIBGA	REGIONALE 401	REGIONALE 312	13466	191	1692	-	1,00	1,00	1692
3514	22008	40	KHOURIBGA	OUED ZEM	EL FOQRA	5729	383	334	361	0,89	1,05	359
3533	99000	3	KHOURIBGA	BEJAAD	PROVINCIALE 3508	12591	263	1149	-	1,00	1,00	1149
3601	18006	17,4	SETTAT	OULED ABBOU	REGIONALE 303	107189	529	6233	2380	0,93	0,79	4863
4001	12019	6	RABAT	SKHIRAT	SIDI BETTACHE	81232	379	4893	5396	1,00	1,00	5144
4002	8009	1,5	RABAT	NATIONALE 1	PROVINCIALE 4033	211639	497	8820	10432	0,95	0,94	10220
4002	8010	6,2	RABAT	PROVINCIALE 4033	AUTOROUTE A5	139849	519	6179	6020	0,94	0,94	6467
4004	12016	1	RABAT	NATIONALE 1	NATIONALE 6	17043	234	1748	-	1,00	1,00	1748
4008	12013	5	RABAT	NATIONALE 6	LAC BOUREGREG	32459	705	2039	172	1,00	1,00	1105
4022	86001	1,3	RABAT	NATIONALE 1	PROVINCIALE 4007	169292	239	17000	-	1,00	1,00	17000
4023	86004	5,2	RABAT	RP 4036	RR 404	42437	470	2190	2103	1,00	0,98	2167
4025	12011	1	RABAT	RABAT	AKREUCH	38799	479	1963	1926	1,00	1,00	1944
4026	86002	3,3	RABAT	RR 403	RR 401	32908	188	4241	-	1,01	1,00	4201

**TABLEAU RÉCAPITULATIF DES COMPTAGES
DES POSTES AYANT FONCTIONNÉ EN 2021
2°/ POSTES PERIODIQUES**

N° DE LA ROUTE	N° DU POSTE	LIEU D'IMPLANTATION		SECTION		TOTAUX ANNUELS		T.M.J.		FACTEURS SAISONNIERS		T.M.J.A
		P.K	DPETL	ORIGINE	EXTREMITE	COMPT.	NBH	TMJ1	TMJ2	f1	f2	
4032	86006	0,7	RABAT	SIDI YAHYA ZAIR	PROVINCIALE 4001	226540	472	14117	9081	1,00	1,02	11519
4033	87000	6	RABAT	PROVINCIALE 4004	PROVINCIALE 4002	87240	188	11137	-	1,00	1,00	11137
4036	12010	9,01	RABAT	SIDI YAHIA	AIN AOUA	142238	376	9513	8645	1,00	1,00	9079
4041	52003	1,8	RABAT	NATIONALE 6	PROVINCIALE 4010	13304	192	1663	-	1,00	1,00	1663
4100	13306	2,9	CHEFCHAOUEN	PROVINCIALE 4015	TALMBOUT	24681	433	1887	-	1,38	1,00	1368
4101	5000	43,5	OUAZZANE	PROVINCIALE 4500	REGIONALE 408	18113	404	1357	796	1,00	1,00	1076
4103	6001	43	OUAZZANE	ZOUMI	RR 408	20370	336	1455	-	1,00	1,00	1455
4103	6002	1	OUAZZANE	RN 13	MOKRISSET	7608	239	764	-	1,00	1,00	764
4103	6003	23	OUAZZANE	MOKRISSET	ZOUMI	15606	432	867	-	1,00	1,00	867
4104	6009	33	OUAZZANE	PROVINCIALE 4573	AIN DRIJ RR408	9869	239	991	-	1,00	1,00	991
4105	5008	20	TETOUAN	NATIONALE 2	NATIONALE 16	56800	434	3141	3141	1,00	1,00	3141
4107	13302	1,1	CHEFCHAOUEN	BAB TAZA (RN 2)	FIFI	9441	237	1081	-	1,13	1,00	956
4113	5010	12	CHEFCHAOUEN	NATIONALE 2	JABHA RN 16	10384	192	1298	-	1,00	1,00	1298
4232	9009	13,62	SIDI KACEM	BEL KSIRI	PROVINCIALE 4516	41511	476	2265	1922	1,00	1,00	2093
4240	6007	28,8	SIDI KACEM	RR 413 M SAAD	KHENICHET	134751	573	5536	5644	1,00	1,00	5590
4266	8006	6,5	KENITRA	MEHDIA	NATIONALE 1	251378	239	22237	-	0,88	1,00	25243
4301	86003	0,7	RABAT	RR 401	LIMITE PROVINCE	42970	403	2376	2728	1,01	0,98	2559
4400	1011	70	LARACHE	KHRMISS BENI AROUSS	REGIONALE 417	50385	1382	880	896	1,02	1,01	875
4402	69002	32	LARACHE	BNI GERFATT	REGIONALE 417	3761	217	492	-	1,18	1,00	416
4404	4007	1,2	LARACHE	NATIONALE 1	NATIONALE 1	402223	1340	7872	6537	1,00	1,00	7204
4405	69001	28	LARACHE	SOUK EL KOLLA RR 410	KHMISS BNI AROUSS	4924	190	695	-	1,12	1,00	622
4506	6010	2	OUAZZANE	BAB EL MEHAJJ	SIDI RADOUANE RR408	9824	236	971	-	0,97	1,00	999
4538	9014	17	SIDI KACEM	PROVINCIALE 4234	DAR GEDDARI	25870	260	2388	-	1,00	1,00	2388
4569	6011	7	OUAZZANE	REGIONALE 408	SIDI BOUSBER	4298	214	482	-	1,00	1,00	482
4573	6012	14	OUAZZANE	BARRAGE EL WAHDA P5307	TEROUAL P4104	9096	192	1137	-	1,00	1,00	1137
4603	3003	30	TANGER	ASILAH	NATIONALE 1	23992	192	2999	-	1,00	1,00	2999
4603	30015	2,2	TANGER	NATIONALE 1	PROVINCIALE 4604	135086	663	5185	5382	1,00	1,17	4890
4607	20010	1	TANGER	NATIONALE 2	REGIONALE 417	63482	502	2385	2526	1,30	0,60	3035
4613	2002	0,2	TANGER	NATIONALE 2	PROVINCIALE 4701	33072	170	4400	-	0,94	1,00	4669
4613	20011	13	TANGER	PROVINCIALE 4611	PROVINCIALE 4701	8596	336	698	626	0,98	1,21	614
4701	1003	13	TETOUAN	ANJRA	KSER SGHRIR	46200	336	3102	3410	0,86	1,14	3300
4701	60009	33,7	TANGER	ANJRA	NATIONALE 16	9869	239	991	-	1,00	1,00	991
4701	95000	16,3	TANGER	ANGRA	PROVINCIALE 4703	67078	167	1073	-	0,11	1,00	9640

**TABLEAU RÉCAPITULATIF DES COMPTAGES
DES POSTES AYANT FONCTIONNÉ EN 2021
2°/ POSTES PERIODIQUES**

N° DE LA ROUTE	N° DU POSTE	LIEU D'IMPLANTATION		SECTION		TOTAUX ANNUELS		T.M.J.		FACTEURS SAISONNIERS		T.M.J.A
		P.K	DPETL	ORIGINE	EXTREMITE	COMPT.	NBH	TMJ1	TMJ2	f1	f2	
5002	63001	1,1	FES	RN 8	RP 5003	36669	477	1762	1081	0,70	0,92	1845
5003	64000	11	FES	FES	RR 506	41059	283	3426	-	0,98	1,00	3482
5007	10000	8,9	FES	RP 5013	RP 5003	34827	456	1935	2167	1,08	1,16	1833
5007	26003	0,2	FES	FES (RN 6)	RP 5013	40071	497	2006	1865	1,00	1,00	1935
5013	26005	9,1	FES	RP 5007	RR 716	32569	503	1610	1498	1,00	1,00	1554
5015	26006	0,1	FES	RP 5013	RR 716	29287	446	1484	1669	1,00	1,00	1576
5027	63002	0,1	FES	RN 6	RP 5031	5865	239	603	-	1,02	1,00	589
5103	65001	0,5	BOULEMANE	REGIONALE 503	AIT BOUHOU	4120	357	292	328	0,99	1,26	277
5108	30003	4,2	BOULEMANE	REGIONALE 503	PRPVINCIALE 5113	7720	192	878	-	0,91	1,00	965
5108	30007	60	BOULEMANE	PRPVINCIALE 5113	RN 15 (MISSOUR)	15288	381	945	942	1,00	0,96	963
5123	16009	5,9	BOULEMANE	NATIONALE 15	REGIONALE 502	4288	377	218	328	0,88	1,10	273
5131	30009	0,5	BOULEMANE	OUTAT EL HAJ	FRETESSA	9090	432	362	671	0,83	1,16	505
5204	75002	93	AL HOCEIMA	PROVINCIALE 5207	NATIONALE 2	5176	192	595	-	0,92	1,00	647
5207	72001	20,5	AL HOCEIMA	RN2	RP 5204	4544	192	577	-	1,01	1,00	568
5403	27012	3,1	TAZA	MATMTA	BOUKHALED	12862	403	619	884	0,76	1,23	766
5407	27009	2	TAZA	RN6	TAHLA	73401	1032	2279	1438	1,14	1,02	1707
5413	27005	2	TAZA	NATIONALE 6	REGIONALE 508	81024	768	2595	2926	1,07	1,11	2532
5420	27010	4	TAZA	NATIONALE 507	BAB BOUDIR	67490	310	9020	621	0,91	1,09	5225
6005	34009	32	TAOURIRT	TAFOUGHALT	TANCHERFI	17769	351	1118	1313	1,00	1,00	1215
6016	34015	1	OIJDA	ANGAD	ISLY	4787	359	320	-	1,00	1,00	320
6202	31004	3	NADOR	NATIONALE 16	PROVINCIALE 6209	27270	167	3919	-	1,00	1,00	3919
6207	32012	0,1	NADOR	TIZTOUTINE	KANDOUSSI	7155	191	899	-	1,00	1,00	899
6209	32014	41,5	NADOR	SELOUANE	TROIS FORCHES	19096	422	1035	1063	0,97	0,96	1086
7048	90000	2	MEKNES	MEKNES	BOUDERBALA	22434	167	3224	-	1,00	1,00	3224
7073	90002	1,5	MEKNES	LAMHAYA RN 6	NATIONALE 4	21200	240	2120	-	1,00	1,00	2120
7101	11303	0,5	ERRACHIDIA	GOULMIMA	AMILLAGO	9253	169	1314	-	1,00	1,00	1314
7105	11302	0,3	ERRACHIDIA	GOULMIMA	TOUROUG	13348	457	733	669	1,00	1,00	701
7106	11301	0,2	ERRACHIDIA	TINJDAD	AIT HANI	6190	379	354	424	0,98	1,00	392
7107	11001	0,5	ERRACHIDIA	CIRCUIT TOURISTIQUE ERRISSA	RISSANI	14533	407	684	964	0,91	1,00	857
7231	65012	18,1	IFRANE	NATIONALE 13	REGIONALE 707	11223	481	511	-	0,91	1,00	560
7306	14509	4,5	KHENIFRA	NATIONALE 8	NATIONALE 13	17312	167	2488	-	1,00	1,00	2488
7311	29005	2	IFRANE	NATIONALE 8	AIN LEUH	13762	239	1179	-	0,85	1,00	1382



CHAPITRE 3
TABLEAU RÉCAPITULATIF
DU TRAFIC PAR SECTION

TRAFIC PAR SECTION

1°/ - ROUTES NATIONALES ET AUTOROUTES EN 2021

N° de la route	N° du poste	Lieu d'implantation		Section concernée				TMJA en véh./j	Circulation en véh.km/j	
		P.K	DPETL	ORIGINE	EXTREMITE	P.K O	P.K E			LONG. EN KM
A1	péage		RABAT	RABAT	SKHIRAT	0,00	17,00	17,00	71501	1215517
A1	péage		RABAT	SKHIRAT	BOUZNIKA EST	17,00	29,00	12,00	63672	764064
A1	péage		RABAT	BOUZNIKA EST	MOHAM. EST	29,00	49,00	20,00	56574	1131480
A1	péage		RABAT	MOHAM. EST	CASABLANCA	49,00	59,00	10,00	76134	761340
A1	péage		CASABLANCA	PENETRANTE VERS AIN HARROUDA		0,00	4,00	4,00	76134	304536
A1	péage		CASABLANCA	CASABLANCA	TIT MELLIL	59,00	71,50	12,50	33041	413013
A1	péage		CASABLANCA	TIT MELLIL	CASA PORT	71,50	75,50	4,00	49416	197664
A1	péage		CASABLANCA	CASA PORT	MEDIOUNA	75,50	80,50	5,00	58798	293990
A1	péage		CASABLANCA	MEDIOUNA	CASABLANCA RS 114	80,50	87,00	6,50	66232	430508
A1	péage		CASABLANCA	PENETRANTE AZBANE		0,00	1,00	1,00	27158	27158
A1	péage		CASABLANCA	CASABLANCA RS 114	HAD SWALEM	87,00	103,00	16,00	26686	426976
A1	péage		CASABLANCA	HAD SWALEM	BIR JDID	103,00	120,00	17,00	18663	317271
A1	péage		EL JADIDA	BIR JDID	TNIN CHTOUKA	120,00	138,00	18,00	16243	292374
A1	péage		EL JADIDA	TNIN CHTOUKA	AZEMMOUR	138,00	160,00	22,00	15291	336402
A1	péage		EL JADIDA	AZEMMOUR	EL JADIDA	160,00	168,00	8,00	13913	111304
A1	péage		EL JADIDA	PENETRANTE EL JADIDA		0,00	2,00	2,00	6339	12677
A1	péage		EL JADIDA	EL JADIDA EST	EL JADIDA SUD	168,00	178,00	10,00	7967	79670
A1	péage		EL JADIDA	EL JADIDA SUD	JORF LASFAR	178,00	189,00	11,00	7165	78815
A1	péage		EL JADIDA	JORF LASFAR	SIDI SMAIL	189,00	222,00	33,00	4190	138270
A1	péage		EL JADIDA	SIDI SMAIL	EL OUALIDIA	222,00	266,00	44,00	2520	110880
A1	péage		EL JADIDA	EL OUALIDIA	SAFI NORD	266,00	299,00	33,00	2164	71412
A1	péage		EL JADIDA	SAFI NORD	SAFI	299,00	309,00	10,00	1455	14550
TOTAL AUTOROUTE A1 DE RABAT A SAFI								316	23829	7529871
A2	péage		KHEMISSET	ALLAL BAHRAOUI	TIFLET	16,00	43,00	27,00	18435	497745
A2	péage		KHEMISSET	TIFLET	KHEMISSET	43,00	68,00	25,00	16475	411875
A2	péage		KHEMISSET	KHEMISSET	MEKNES OUEST	68,00	120,00	52,00	15964	830128
A2	péage		MEKNES	MEKNES OUEST	MEKNES EST	120,00	130,00	10,00	13418	134180
A2	péage		MEKNES	MEKNES EST	FES	130,00	174,00	44,00	13826	608344
A2	péage		FES	PENETRANTE FES		0,00	4,00	4,00	9845	39379
A2	péage		FES	FES	FES CENTRE	174,00	182,00	8,00	6384	51072

(*) Les TMJA des postes comprenant une * sont estimés sur la base des dernières données disponibles (avant 2021)

TRAFIC PAR SECTION

1°/ - ROUTES NATIONALES ET AUTOROUTES EN 2021

N° de la route	N° du poste	Lieu d'implantation		Section concernée				TMJA en véh/j	Circulation en véh.km/j	
		P.K	DPETL	ORIGINE	EXTREMITE	P.K O	P.K E			LONG. EN KM
A2	péage		FES	FES CENTRE	FÈS EST	182,00	190,00	8,00	5819	46552
A2	péage		FES	FÈS EST	RAS TABOUDA	190,00	215,00	25,00	6745	168625
A2	péage		SEFROU	RAS TABOUDA	TAHLA	215,00	241,00	26,00	7291	189566
A2	péage		TAZA	TAHLA	OUED AMLIL	241,00	266,00	25,00	7136	178400
A2	péage		TAZA	OUED AMLIL	TAZA OUEST	266,00	288,00	22,00	6702	147444
A2	péage		TAZA	TAZA OUEST	TAZA EST	288,00	300,00	12,00	4096	49152
A2	péage		TAZA	TAZA EST	M'SOUN	300,00	324,00	24,00	3111	74664
A2	péage		TAOURIRT	M'SOUN	GUERCIF	324,00	363,00	39,00	3578	139542
A2	péage		TAOURIRT	GUERCIF	TAOURIRT RN19	363,00	396,00	33,00	3915	129195
A2	péage		TAOURIRT	TAOURIRT RN19	TAOURIRT EST	396,00	404,00	8,00	2100	16800
A2	péage		TAOURIRT	TAOURIRT EST	EL AOUN	404,00	450,00	46,00	2291	105386
A2	péage		OUIDA	EL AOUN	OUIDA	450,00	496,00	46,00	1956	89976
TOTAL AUTOROUTE A2 DE RABAT A OUIDA								484	8074	3908025
A3	Péage		CASABLANCA	CASABLANCA	AEROPORT	0,00	13,00	13,00	58315	758095
A3	Péage		SETTAT	AEROPORT	BERRECHID EST	13,00	32,00	19,00	37459	711721
A3	Péage		SETTAT	BERRECHID EST	SETTAT NORD	32,00	52,00	20,00	21339	426780
A3	Péage		SETTAT	SETTAT NORD	SETTAT CENTRE	52,00	65,00	13,00	16342	212446
A3	Péage		EL KALAA	SETTAT CENTRE	SKHOUR RHAMNA	65,00	128,00	63,00	14400	907200
A3	Péage		EL KALAA	SKHOUR RHAMNA	BENGRIR	128,00	160,00	32,00	13845	443040
A3	Péage		MARRAKECH	BENGRIR	MARRAKECH	160,00	198,00	38,00	13492	512696
A3	Péage		MARRAKECH	PENETRANTE MARRAKECH		0,00	13,00	13,00	8919	115946
A3	Péage		MARRAKECH	MARRAKECH	TAMNSOURT	198,00	214,00	16,00	5295	84720
A3	Péage		MARRAKECH	TAMNSOURT	MARRAKECH TARGA	214,00	232,00	18,00	5369	96642
A3	Péage		MARRAKECH	MARRAKECH TARGA	LOUDAYA	232,00	248,00	16,00	7579	121264
A3	Péage		MARRAKECH	LOUDAYA	CHICHAOUA	248,00	282,00	34,00	7610	258740
A3	Péage		AGADIR	CHICHAOUA	IMIN TANOUT	282,00	309,00	27,00	7347	198369
A3	Péage		AGADIR	IMIN TANOUT	ARGANA	309,00	370,00	61,00	8204	500444
A3	Péage		AGADIR	ARGANA	AMSEKROUD	370,00	421,00	51,00	8809	449259
A3	Péage		AGADIR	AMSEKROUD	AGADIR	421,00	429,00	8,00	9729	77832
TOTAL AUTOROUTE A3 DE CASABLANCA A AGADIR								442	13292	5875194

(*) Les TMJA des postes comprenant une * sont estimés sur la base des dernières données disponibles (avant 2021)

TRAFIC PAR SECTION

1°/ - ROUTES NATIONALES ET AUTOROUTES EN 2021

N° de la route	N° du poste	Lieu d'implantation		Section concernée				TMJA en véh/j	Circulation en véh.km/j	
		P.K	DPETL	ORIGINE	EXTREMITE	P.K O	P.K E			LONG. EN KM
A4	Péage		SETTAT	BARCHID EST	BEN AHMED	0,00	37,00	37,00	5020	185740
A4	Péage		KHOURIBGA	BEN AHMED	KHOURIBGA	37,00	77,00	40,00	4976	199040
A4	Péage		KHOURIBGA	KHOURIBGA	OUED ZEM OUEST	77,00	107,00	30,00	2792	83760
A4	Péage		KHOURIBGA	OUED ZEM OUEST	OUED ZEM EST	107,00	116,00	9,00	2629	23661
A4	Péage		KHOURIBGA	OUED ZEM EST	BEJAAD	116,00	135,00	19,00	2662	50578
A4	Péage		BENI-MELLAL	BEJAAD	KASBAT TADLA	135,00	151,00	16,00	2659	42544
A4	Péage		BENI-MELLAL	KASBAT TADLA	BENI MELLAL	151,00	172,00	21,00	1746	36666
TOTAL AUTOROUTE A4 DE BERCHID A BENI MELLAL								172	3616	621989
A5	péage		TANGER	PORT MED	MELLOUSSA	0,00	17,00	17,00	6335	107695
A5	péage		TANGER	MELLOUSSA	TANGER EST	17,00	27,00	10,00	6646	66460
A5	péage		TANGER	TANGER EST	TANGER OUEST	27,00	51,00	24,00	6114	146736
A5	péage		TANGER	PENETRANTE TANGER		0,00	2,00	2,00	10943	21887
A5	péage		TANGER	TANGER OUEST	ASILAH	51,00	76,00	25,00	12627	315675
A5	péage		LARACHE	ASILAH	SIDI EL YAMANI	76,00	91,00	15,00	12291	184365
A5	péage		LARACHE	SIDI EL YAMANI	LARACHE	91,00	119,00	28,00	12638	353864
A5	péage		LARACHE	LARACHE	MY BOUSSELHAM	119,00	152,00	33,00	12369	408177
A5	péage		LARACHE	MY BOUSSELHAM	M'NASRA	152,00	183,00	31,00	11929	369799
A5	péage		KENITRA	M'NASRA	KENITRA NORD	183,00	223,00	40,00	12080	483200
A5	péage		KENITRA	KENITRA NORD	BOUKNADEL	223,00	258,00	35,00	26487	927045
A5	péage		KENITRA	BOUKNADEL	RABAT	258,00	266,00	8,00	30779	246232
A5	péage		RABAT	BIFURCATION SKHIRATE	EL MENZEH	266,00	282,00	16,00	22314	357024
A5	péage		RABAT	EL MENZEH	BIFURCATION DAR ESSEKI	282,00	306,00	24,00	21338	512112
TOTAL AUTOROUTE A5 DU PORT TANGER MED A RABAT								308	14611	4500271
A7	Péage		TETOUAN	FNIDEK	SMIR	0,00	11,00	11,00	4494	49434
A7	Péage		TETOUAN	SMIR	M'DIQ	11,00	17,00	6,00	2386	14316
A7	Péage		TETOUAN	M'DIQ	TETOUAN	17,00	28,00	11,00	4351	47861
TOTAL AUTOROUTE A7 DE FNIDEK A TETOUAN								28	3986	111611
PET	14100	1	TAOURIRT	ECHANG AUTOROUTE	NATIONALE 6	0,00	6,00	6,00	464	2784
TOTAL PENETRANTE VERS NATIONALE 6								6	464	2784
VC	*58	3,3	RABAT	AUTOROUTE A3	MEHDI BEN BARKA	0,00	3,50	3,50	31524	110334

(*) Les TMJA des postes comprenant une * sont estimés sur la base des dernières données disponibles (avant 2021)

TRAFIC PAR SECTION

1°/ - ROUTES NATIONALES ET AUTOROUTES EN 2021

N° de la route	N° du poste	Lieu d'implantation		Section concernée					TMJA en véh/j	Circulation en véh.km/j
		P.K	DPETL	ORIGINE	EXTREMITE	P.K O	P.K E	LONG. EN KM		
VC	*49	8,1	RABAT	MEHDI BEN BARKA	IMAM MALEK	3,50	9,10	5,60	28293	158441
VC	*50	15,5	RABAT	IMAM MALEK	PROVINCIALE 4008	9,10	19,20	10,10	29068	293587
VC	*51	19,3	RABAT	PROVINCIALE 4008	NATIONALE 6	19,20	25,00	5,80	26314	152621
TOTAL ROCADE DE RABAT A SALE								25	45737	1143415
VCO	*34017	0,5	OUJDA	NATIONALE2	NATIONALE2	0,00	6,64	6,64	239	1587
TOTAL ROCADE D'OUJDA								7	240	1592
VCS	*34011	2	BERKANE	PROVINCIALE 6000	NATIONALE 16	0,00	16,00	16,00	4381	70096
TOTAL ROCADE DE SAIDIA A LA NATIONALE 16								16	4381	70100
1	174	18	TANGER	TANGER	PROVINCIALE 4601	0,00	19,00	19,00	8205	155895
1	3001	32,2	TANGER	PROVINCIALE 4601	ASILAH	19,00	44,20	25,20	6618	166774
1	*3	46,2	TANGER	ASILAH	REGIONALE 417	44,20	59,60	15,40	4822	74259
1	*154	64,72	LARACHE	REGIONALE 417	LARACHE	59,60	82,00	22,40	4403	98627
1	4	92,27	LARACHE	LARACHE	KSAR EL KEBIR	82,00	111,80	29,80	10936	325893
1	4002	112,66	LARACHE	DEVIATION DE KSAR EL KEBIR		111,80	121,20	9,40	5163	48532
1	*7002	144,3	KENITRA	DEV. DE KSAR	SOUK LARBAA	121,20	153,90	32,70	5740	187698
1	*167	189,8	KENITRA	SOUK LARBAA	SIDI ALLAL TAZI	153,90	189,80	35,90	6935	248967
1	*7	205,4	KENITRA	SIDI ALLAL TAZI	NATIONALE 4	189,80	221,80	32,00	7225	231200
1	*48	222,4	KENITRA	NATIONALE 4	KENITRA	221,80	229,00	7,20	18823	135526
1	*8	243	KENITRA	KENITRA	PROVINCIALE 4000	229,00	250,55	21,55	18994	409321
1	*8008	251	RABAT	PROVINCIALE 4000	PROVINCIALE 4002	250,55	251,98	1,43	19913	28476
1	*8007	254,6	RABAT	PROVINCIALE 4002	RABAT	251,98	270,70	18,72	19386	362906
1	86000	292	RABAT	RABAT	KHALOUA RP 4028	270,70	294,00	23,30	19431	452742
1	86	295,5	RABAT	TEMARA	SKHIRAT	294,00	299,70	5,70	18212	103808
1	14005	305,65	RABAT	SKHIRAT	BOUZNIKA	299,70	311,70	12,00	8029	96348
1	*14	329,5	BENSLIMANE	BOUZNIKA	BEN YAKHLEF	311,70	329,70	18,00	8531	153558
1	*15006	343,7	MOHAMMEDIA	BEN YAKHLEF	AIN HARROUDA	329,70	345,70	16,00	11811	188976
1	*15007	351,88	CASABLANCA	AIN HARROUDA	CASABLANCA	345,70	373,40	27,70	16803	465443
1	*17001	376,7	CASABLANCA	CASABLANCA	KHAYAITA	373,40	384,30	10,90	17117	186575
1	67	386	SETTAT	KHAYAITA	HAD SOUALEM	384,30	387,00	2,70	9428	25456

(*) Les TMJA des postes comprenant une * sont estimés sur la base des dernières données disponibles (avant 2021)

TRAFIC PAR SECTION

1° - ROUTES NATIONALES ET AUTOROUTES EN 2021

N° de la route	N° du poste	Lieu d'implantation		Section concernée					TMJA en véh/j	Circulation en véh.km/j
		P.K	DPETL	ORIGINE	EXTREMITE	P.K O	P.K E	LONG. EN KM		
1	*17007	395,9	SETTAT	HAD SOUALEM	BIR JDID	387,00	403,00	16,00	10956	175296
1	18	431	EL JADIDA	BIR JDID	AZEMMOUR	403,00	437,00	34,00	7160	243440
1	18001	446	EL JADIDA	AZEMMOUR	RP 3410	437,00	462,00	25,00	9951	248775
1	76	467	EL JADIDA	RP 3410	RR 316	462,00	473,00	11,00	11361	124971
1	19	491	EL JADIDA	RR 316	SIDI SMAIL	473,00	500,00	27,00	8353	225531
1	*19001	530	EL JADIDA	SIDI SMAIL	KHMIS ZMAMRA	500,00	530,00	30,00	4429	132870
1	*19002	542	EL JADIDA	KHMIS ZMAMRA	RP 2302	530,00	550,40	20,40	3109	63424
1	78003	553,7	SAFI	RP 2302	JMAAT SAHIM	550,40	564,40	14,00	3531	49434
1	78	582,5	SAFI	JMAAT SAHIM	TLET BOUGUEDRA	564,40	583,00	18,60	3915	72819
1	78001	601	SAFI	TLET BOUGUEDRA	SEBT GZOULA	583,00	604,90	21,90	3421	74920
1	78002	633,7	SAFI	SEBT GZOULA	BERRAKT ERRADI	604,90	634,19	29,29	3174	92966
1	148	657	ESSAOUIRA	BERRAKT ERRADI	ONARA	634,19	686,70	52,51	1578	82861
1	155	712,4	ESSAOUIRA	ONARA	SMIMO	686,70	740,00	53,30	4304	229403
1	38002	741,8	ESSAOUIRA	SMIMO	LIMITE PROVINCE	740,00	789,20	49,20	1799	88511
1	73000	796	AGADIR	LIMITE PROVINCE	TAMRI	789,20	821,20	32,00	2227	71264
1	*73	831,21	AGADIR	TAMRI	TAMRAGHT	821,20	848,00	26,80	2658	71234
1	42002	852	AGADIR	TAMRAGHT	AGADIR	848,00	872,00	24,00	14488	347712
1	*165	927	CHTOUKA	AIT MELLOUL	INCHADEN	872,00	928,00	56,00	24869	1392664
1	42003	934	CHTOUKA	AIT MELLOUL	INCHADEN	928,00	935,30	7,30	15472	112946
1	171	967	TIZNIT	CT 7128 (MASSA)	TIZNIT	935,30	973,00	37,70	11101	418508
1	*45	1012,7	SIDI IFNI	TIZNIT	BOUIZAKARNE	973,00	1040,00	67,00	4927	330109
1	46	1042,6	GUELMIME	BOUIZAKARNE	GUELMIME	1040,00	1078,00	38,00	4533	172254
1	*104	1204,6	TAN TAN	GUELMIME	TAN TAN	1078,00	1208,00	130,00	3086	401180
1	*46007	1215,8	TAN TAN	TAN TAN	TAN TAN PLAGES	1208,00	1229,00	21,00	3141	65961
1	47	1300	LAAYOUNE	TAN TAN PLAGES	AKHFENNIR	1229,00	1321,00	92,00	2929	269468
1	*47001	1467	LAAYOUNE	AKHFENNIR	LAAYOUNE	1321,00	1514,00	193,00	1408	271744
1	149	1530	LAAYOUNE	LAAYOUNE	LAAYOUNE PORT	1514,00	1540,00	26,00	7371	191646
1	105	1548	LAAYOUNE	LAAYOUNE PORT	LAMSSID	1540,00	1605,00	65,00	1758	114270
1	*47007	1664	BOUJDOUR	LAMSSID	BOUJDOUR	1605,00	1700,00	95,00	1231	116945

(*) Les TMJA des postes comprenant une * sont estimés sur la base des dernières données disponibles (avant 2021)

TRAFIC PAR SECTION

1°/ - ROUTES NATIONALES ET AUTOROUTES EN 2021

N° de la route	N° du poste	Lieu d'implantation		Section concernée					TMJA en véh/j	Circulation en véh.km/j
		P.K	DPETL	ORIGINE	EXTREMITE	P.K O	P.K E	LONG. EN KM		
1	188	1724	BOUJDOUR	BOUJDOUR	N'TIREFT	1700,00	1981,00	281,00	1097	308257
1	106	2003,3	DAKHLA	N'TIREFT	NATIONALE 13	1981,00	2018,00	37,00	1390	51430
1	*47011	2043	DAKHLA	PROVINCIALE 13	AL-ARGOUB	2018,00	2044,00	26,00	571	14846
1	47012	2047	DAKHLA	EL ARGOUB	IMLILI	2044,00	2091,00	47,00	513	24111
1	*10601	2252,2	DAKHLA	IMLILI	FRONTIERE	2091,00	2339,00	248,00	575	142600
TOTAL NATIONALE 1 DE TANGER A LAGOUIRA								2339	4818	13726367
2	170	11,3	TANGER	PROVINCIALE 4613	FANDAK	0,00	26,90	26,90	33300	895770
2	2	30,3	TETOUAN	FANDAK	TETOUAN	26,90	51,80	24,90	17060	424794
2	120	56,3	TETOUAN	TETOUAN	DERDARA	51,80	66,00	14,20	9247	131307
2	*13300	83,1	TETOUAN	ZINAT	PRPVINCIALE 4704	66,00	87,00	21,00	4703	98763
2	*5001	97,8	CHEFCHAOUEN	PROVINCIALE 4704	PROVINCIALE 4105	87,00	98,40	11,40	5869	66907
2	185	100,3	CHEFCHAOUEN	PROVINCIALE 4105	REGIONALE 412	98,40	102,90	4,50	7067	31802
2	133	113	CHEFCHAOUEN	PROVINCIALE 4704	PROVINCIALE 4105	102,90	127,00	24,10	2690	64829
2	*13305	146,3	CHEFCHAOUEN	BAB TAZA	PROVINCIALE 4111	127,00	150,00	23,00	2364	54372
2	5004	180	CHEFCHAOUEN	PROVINCIALE 4111	LIMITE CHEFCHAOUEN	150,00	198,80	48,80	2086	101797
2	*72004	210,5	AL HOCEIMA	LIMITE CHEFCHAOUEN	ISSAKEN	198,80	210,84	12,04	4682	56371
2	72	276,75	AL HOCEIMA	ISSAKEN	BENI HDIFA RP 5207	210,84	277,00	66,16	934	61793
2	32001	289,6	AL HOCEIMA	BENI HDIFA RP 5207	AJDIR	277,00	304,00	27,00	1045	28215
2	75	319,2	AL HOCEIMA	AJDIR	REGIONALE 610	304,00	325,40	21,40	12045	257763
2	*168	334	AL HOCEIMA	REGIONALE 610	BNI BOUAYACH	325,40	348,00	22,60	4581	103531
2	*32004	366	DRIOUECH	BENI BOUAYACH	CASSETA	348,00	370,54	22,54	2879	64893
2	*32005	380	DRIOUECH	CASSETA	MIDAR	370,54	391,84	21,30	2667	56807
2	*162	410	DRIOUECH	MIDAR	TIZTOUTINE	391,84	420,00	28,16	5086	143222
2	32	434,8	NADOR	TIZTOUTINE	SELOUANE	420,00	449,84	29,84	6847	204314
2	*31001	456	NADOR	SELOUANE	ZAIO	449,84	472,84	23,00	15135	348105
2	*34003	494,48	BERKANE	ZAIO	BERKANE	472,84	515,84	43,00	4886	210098
2	*177	518	BERKANE	BERKANE	AHFIR	515,84	538,80	22,96	7688	176516
2	*34006	551	OIJDA	AHFIR	RP 6014	538,80	560,10	21,30	11009	234492
2	*34	567,99	OIJDA	AHFIR	OIJDA	560,10	574,92	14,82	17822	264122

(*) Les TMJA des postes comprenant une * sont estimés sur la base des dernières données disponibles (avant 2021)

TRAFIC PAR SECTION

1°/ - ROUTES NATIONALES ET AUTOROUTES EN 2021

N° de la route	N° du poste	Lieu d'implantation		Section concernée					TMJA en véh/j	Circulation en véh.km/j
		P.K	DPETL	ORIGINE	EXTREMITE	P.K O	P.K E	LONG. EN KM		
TOTAL NATIONALE 2 DE TANGER A OUJDA								575	6725	4693740
3	*47014	0,5	DAKHLA	IMLILI	AWSERD	0,00	143,40	143,40	290	41586
TOTAL NATIONALE 3 DE D'IMLILI A AWSERD								143	290	41626
4	*8002	7,7	KENITRA	NATIONALE 1	SIDI YAHYA	0,00	18,10	18,10	10036	181652
4	*8003	21,4	SIDI SLIMANE	SIDI YAHYA	SIDI SLIMANE	18,10	22,00	3,90	6132	23915
4	191	24	SEFROU	NATIONALE 6	SEFROU	22,00	53,80	31,80	12441	395624
4	*9	58,1	SIDI SLIMANE	SIDI SLIMANE	SIDI KACEM	53,80	75,80	22,00	7039	154858
4	10002	82	SIDI KACEM	SIDI KACEM	COL DE ZEGGOTA	75,80	108,00	32,20	2561	82464
4	*26007	110	MEKNES	COL DE ZEGGOTA	PROVINCIALE 7049	108,00	110,80	2,80	3152	8826
4	*26008	119	MEKNES	PROVINCIALE 7049	PROVINCIALE 5001	110,80	119,69	8,89	2284	20305
4	26002	147,6	FES	PROVINCIALE 5001	RP 5009	119,69	153,00	33,31	4389	146198
4	100	153,4	FES	RP 5009	FES (RN 6)	153,00	158,76	5,76	3651	21030
TOTAL NATIONALE 4 DE KENITRA A FES								159	6216	1139095
5	47004	53	LAAYOUNE	LAAYOUNE	NATIONALE 14	0,00	78,00	78,00	415	32370
5	47005	79	LAAYOUNE	NATIONALE 14	BOUCRAA	78,00	103,00	25,00	138	3450
5	47006	110	LAAYOUNE	BOUCRAA	GUELTA ZEMOUR	103,00	257,00	154,00	172	26488
TOTAL NATIONALE 5 DE LAAYOUNE A GUELTA ZEMOUR								257	242	62308
6	*87	8,6	RABAT	RABAT	ECH VOIE CONTOUR	0,00	9,50	9,50	30852	293094
6	*52	14,31	RABAT	ECH VOIE CONTOUR	RR 405	9,50	20,00	10,50	35099	368540
6	94	23,5	KHEMISSET	RR 405	ALLAL BAHRAOUI	20,00	26,40	6,40	32555	208352
6	68	43	KHEMISSET	ALLAL BAHRAOUI	TIFLET	26,40	52,30	25,90	22266	576689
6	11	71,38	KHEMISSET	TIFLET	KHEMISSET	52,30	77,44	25,14	7215	181392
6	*28	111,7	MEKNES	KHEMISSET	REGIONALE 705	77,44	123,60	46,16	4061	187456
6	28005	126	MEKNES	REGIONALE 705	RN 13	123,60	140,00	16,40	9181	150568
6	*90	150	MEKNES	RN 13	LAMHAYA	140,00	173,00	33,00	8258	272514
6	90001	174	MEKNES	LAMHAYA	PROVINCIALE 7073	173,00	178,00	5,00	4000	20000
6	101	179	FES	PROVINCIALE 7073	RP 5013	178,00	185,00	7,00	6981	48867
6	*26	187	FES	PR 5013	NATIONALE 4	185,00	187,60	2,60	8282	21533
6	26001	191,2	FES	NATIONALE 4	FES	187,60	195,00	7,40	15415	114071

(*) Les TMJA des postes comprenant une * sont estimés sur la base des dernières données disponibles (avant 2021)

TRAFIC PAR SECTION

1°/ - ROUTES NATIONALES ET AUTOROUTES EN 2021

N° de la route	N° du poste	Lieu d'implantation		Section concernée					TMJA en véh/j	Circulation en véh.km/j
		P.K	DPETL	ORIGINE	EXTREMITE	P.K O	P.K E	LONG. EN KM		
6	63	212	FES	FES	RP 5027	195,00	239,00	44,00	5201	228844
6	*25005	239,721	SEFROU	RP 5027	BIR TAMTAM	239,00	249,00	10,00	4017	40170
6	27	276	TAZA	BIR TAMTAM	OUED AMLIL	249,00	288,00	39,00	2827	110253
6	27001	311	TAZA	OUED AMLIL	TAZA	288,00	318,00	30,00	8888	266640
6	*27002	345	TAZA	TAZA	GUERCIF	318,00	343,90	25,90	2632	68169
6	194	364,45	GUERSSIF	REGIONALE 511	GUERCIF	343,90	385,00	41,10	4877	200445
6	33	403,9	TAOURIRT	GUERCIF	TAOURIRT	385,00	428,84	43,84	2674	117228
6	141	436	TAOURIRT	PROVINCIALE 6042	REGIONALE 603	428,84	459,57	30,73	2826	86843
6	33004	459,59	TAOURIRT	REGIONALE 603	AIOUNE	459,57	482,42	22,85	2544	58130
6	14101	483,95	TAOURIRT	AIOUNE	LIMITE PROVINCE	482,42	498,00	15,58	2982	46460
6	*33005	507,85	OUJDA	AIOUNE	GERATOIRE	498,00	528,00	30,00	3676	110280
6	35	530,5	OUJDA	GERATOIRE AUTOROUTE	OUJDA	528,00	552,70	24,70	6743	166552
TOTAL NATIONALE 6 DE SALE A OUJDA (FRONTIERE)								553	6741	4347529
7	19003	18	EL JADIDA	SIDI SMAIL	SIDI BENNOUR	0,00	21,00	21,00	6632	139272
7	*19004	52	EL JADIDA	SIDI BENNOUR	BOUCHANE	21,00	69,80	48,80	2327	113558
7	37000	71	EL KELAA	BOUCHANE	REGIONALE 206	69,80	73,70	3,90	3630	14157
7	74002	101,969	MARRAKECH	REGIONALE 206	REGIONALE 204	73,70	105,00	31,30	2944	92147
7	13700	117	MARRAKECH	REGIONALE 204	LIMITE EL KALAA	105,00	125,00	20,00	5743	114860
7	137	133,95	MARRAKECH	LIMITE EL KALAA	MARRAKECH	125,00	146,91	21,91	21150	463397
TOTAL NATIONALE 7 D'EL JADIDA A MARRAKECH								147	6266	945024
8	12902	6,6	AGADIR	AGADIR	FIN AGGLOM2RATION	0,00	10,00	10,00	23932	239320
8	176	13,2	AGADIR	DRARGA	ECH. AUTOROUTE	10,00	16,10	6,10	16837	102706
8	*129	31	AGADIR	AGADIR INEZGANE	PROVINCIALE 1705	16,10	52,50	36,40	3186	115970
8	12904	47	TAROUDANT	PROVINCIALE 1705	PROVINCIALE 1713	52,50	73,70	21,20	2310	48972
8	41009	82	CHICHAOUA	LIMITE TAROUDANT	IFLAISSENE	73,70	90,00	16,30	2137	34833
8	41001	101,488	CHICHAOUA	PROVINCIALE 1705	IMIN-TANOUTE	90,00	114,00	24,00	2320	55680
8	41010	130	CHICHAOUA	PROVINCIALE 2040	IMINTANOUTE	114,00	132,00	18,00	2840	51120
8	*41011	142	CHICHAOUA	IMINTANOUTE	AGUOUIDIR	132,00	157,50	25,50	3051	77801
8	41	172	CHICHAOUA	IMIN-TANOUTE	CHICHAOUA	157,50	176,00	18,50	4868	90058

(*) Les TMJA des postes comprenant une * sont estimés sur la base des dernières données disponibles (avant 2021)

TRAFIC PAR SECTION

1°/ - ROUTES NATIONALES ET AUTOROUTES EN 2021

N° de la route	N° du poste	Lieu d'implantation		Section concernée					TMJA en véh/j	Circulation en véh.km/j
		P.K	DPETL	ORIGINE	EXTREMITE	P.K O	P.K E	LONG. EN KM		
8	38	198,6	CHICHAOUA	CHICHAOUA	PROVINCIALE 2011	176,00	200,40	24,40	3648	89011
8	38006	211	CHICHAOUA	PROVINCIALE 2011	PROVINCIALE 2013	200,40	224,00	23,60	4183	98719
8	138	232,8	MARRAKECH	PROVINCIALE 2013	PROVINCIALE 2004	224,00	235,50	11,50	12778	146947
8	38007	237	MARRAKECH	PROVINCIALE 2004	MARRAKECH	235,50	249,10	13,60	16590	225624
8	*39	260	MARRAKECH	MARRAKECH	TAMELELT	249,10	297,00	47,90	15254	730667
8	39003	297,6	EL KELAA	TAMELELT	EL KALAA	297,00	339,00	42,00	6075	255150
8	70002	341,5	EL KELAA	EL KELAA	RR 205	339,00	351,47	12,47	4578	57088
8	70	352	EL KELAA	EL KALAA	RR 307	351,47	374,20	22,73	5788	131561
8	*23012	384	BENI-MELLAL	RR 307	RR 309	374,20	399,00	24,80	3757	93174
8	*23017	417	BENI-MELLAL	RR 309	RR 304 AFOURAR	399,00	420,00	21,00	3536	74256
8	23037	423	BENI-MELLAL	RP 3224	RR 304 AFOURAR	420,00	423,96	3,96	7185	28453
8	*23	432	BENI-MELLAL	RR 304 AFOURAR	NATIONALE 11	423,96	441,00	17,04	9649	164419
8	*159	451,7	BENI-MELLAL	BENI-MELLAL	GIRATOIRE AUTOROUTE	441,00	452,10	11,10	10777	119625
8	*15900	459	BENI-MELLAL	GIRATOIRE AUTOROUTE	KASBA TADLA	452,10	475,10	23,00	6709	154307
8	23009	476,13	BENI-MELLAL	KASBA TADLA	FOUM TAGHZOUT	475,10	490,00	14,90	4661	69449
8	*23008	494,7	BENI-MELLAL	FOUM TAGHZOUT	REGIONALE 317	490,00	494,00	4,00	4293	17172
8	23023	509	BENI-MELLAL	REGIONALE 317	REGIONALE 503	494,00	536,00	42,00	5272	221424
8	14515	542,8	KHENIFRA	AIT ISHAQ	REGIONALE 503	536,00	543,20	7,20	1617	11642
8	14502	546	KHENIFRA	REGIONALE 503	PROVINCIALE 7308	543,20	552,86	9,66	3272	31608
8	29008	554	KHENIFRA	REGIONALE 317	KHENIFRA	552,86	561,00	8,14	5243	42678
8	14501	562	KHENIFRA	KHENIFRA	PROVINCIALE 7306	561,00	567,33	6,33	5853	37049
8	195	567,5	KHENIFRA	REGIONALE 407	EL BORJ	567,33	578,33	11,00	4683	51513
8	*145	580,62	KHENIFRA	KHENIFRA	M RIRT	578,33	599,77	21,44	4831	103577
8	14500	602	KHENIFRA	MRIRT (P7302)	LIMITE PROVINCE	599,77	611,92	12,15	5714	69425
8	29	627,5	IFRANE	LIMITE PROVINCE	PROVINCIALE 7211	611,92	641,43	29,51	1664	49105
8	29001	647	IFRANE	PROVINCIALE 7211	AZROU	641,43	649,00	7,57	4445	33649
8	181	666,1	IFRANE	AZROU	IFRANE	649,00	668,00	19,00	5482	104158
8	183	682,6	IFRANE	IFRANE	PROVINCIALE 7200	668,00	685,70	17,70	4612	81632
8	*25008	689,552	SEFROU	PROVINCIALE 7200	IMOUZZER	685,70	693,50	7,80	4397	34297

(*) Les TMJA des postes comprenant une * sont estimés sur la base des dernières données disponibles (avant 2021)

TRAFIC PAR SECTION

1°/ - ROUTES NATIONALES ET AUTOROUTES EN 2021

N° de la route	N° du poste	Lieu d'implantation		Section concernée					TMJA en véh/j	Circulation en véh.km/j
		P.K	DPETL	ORIGINE	EXTREMITE	P.K O	P.K E	LONG. EN KM		
8	189	703,7	SEFROU	IMOUZZER	KANDER SIDI LAKHYARE	693,50	705,00	11,50	7200	82800
8	64	726,5	FES	IMOUZZER	FES	705,00	729,20	24,20	15118	365856
8	63003	737	FES	FES	RP 5002	729,20	743,40	14,20	8895	126309
8	*132	749	FES	RP 5002	BARRAGE IDRIS I	743,40	766,00	22,60	5573	125950
8	24	773,743	TAOUNATE	BARRAGE IDRIS I	REGIONALE 408	766,00	809,30	43,30	7324	317129
8	187	813,15	TAOUNATE	CENTRE TAOUNATE	ZRIZER	809,30	818,80	9,50	5507	52317
8	*24002	909	AL HOCEIMA	LIMITE TAOUNATE	TARGUIST (RN2)	818,80	910,00	91,20	888	80986
TOTAL NATIONALE 8 DE D'AGADIR A TARGUIST								910	6090	5333009
9	15011	2,5	MOHAMMEDIA	MOHAM.RR 322	AIN HARROUDA	0,00	3,00	3,00	10045	30135
9	*15012	9,5	MOHAMMEDIA	AIN HARROUDA	TIT MELLIL	3,00	12,00	9,00	14966	134694
9	198	23,5	CASABLANCA	TIT MELLIL	MEDIOUNA	12,00	26,00	14,00	24006	336084
9	16	30	CASABLANCA	MEDIOUNA	AEROPORT	26,00	31,00	5,00	34312	171560
9	*59	42,1	SETTAT	AEROPORT	BERRECHID	31,00	43,00	12,00	24827	297924
9	*108	63,7	SETTAT	BERRECHID	SIDI EL AIDI	43,00	64,80	21,80	9753	212615
9	*169	67	SETTAT	SIDI ELAIDI	PROVINCIALE 3606	64,80	72,08	7,28	8518	62011
9	20	73,844	SETTAT	PROVINCIALE 3606	SETTAT	72,08	75,00	2,92	11493	33560
9	20001	83	SETTAT	SETTAT	RR 314	75,00	112,70	37,70	5047	190272
9	109	113	SETTAT	RR 314	MECH. BEN ABBOU	112,70	121,00	8,30	3273	27166
9	37001	164	EL KELAA	MECH. BEN ABBOU	BEN GRIR	121,00	171,00	50,00	3543	177150
9	37	208	EL KELAA	BEN GRIR	SIDI BOU OTHMANE	171,00	209,00	38,00	5357	203566
9	37002	214	EL KELAA	SIDI BOU OTHMANE	CARREFOUR AUTOROUTE	209,00	228,00	19,00	5623	106837
9	*74	233,8	MARRAKECH	SIDI BOU OTHMANE	MARRAKECH	228,00	236,30	8,30	16162	134145
9	39007	254	MARRAKECH	MARRAKECH	LIMITE MARRAKECH	236,30	260,00	23,70	9578	226999
9	*164	266,92	AL HAOUZ	LIMITE MARRAKECH	AIT OURIR	260,00	274,00	14,00	8910	124740
9	*40	314,111	AL HAOUZ	AIT OURIR	HAD ZREKTEN	274,00	318,00	44,00	2409	105996
9	40003	353,5	OUARZAZATE	HAD ZRAKTEN	IMINI (RP 1512)	318,00	394,00	76,00	1691	128516
9	118	395,28	OUARZAZATE	IMINI (RP 1512)	NATIONALE 10	394,00	416,00	22,00	2072	45584
9	139	423	OUARZAZATE	NATIONALE 10	OUARZAZATE	416,00	440,00	24,00	3947	94728
9	44	452,43	OUARZAZATE	OUARZAZATE	AGDEZ	440,00	535,00	95,00	1364	129580

(*) Les TMJA des postes comprenant une * sont estimés sur la base des dernières données disponibles (avant 2021)

TRAFIC PAR SECTION

1°/ - ROUTES NATIONALES ET AUTOROUTES EN 2021

N° de la route	N° du poste	Lieu d'implantation		Section concernée					TMJA en véh/j	Circulation en véh.km/j
		P.K	DPETL	ORIGINE	EXTREMITE	P.K O	P.K E	LONG. EN KM		
9	182	564,8	ZAGOURA	REGIONALE 108	ZAGORA	535,00	604,00	69,00	2902	200238
9	*44008	609,37	ZAGOURA	ZAGORA	M'HAMID	604,00	694,23	90,23	1313	118472
TOTAL NATIONALE 9 DE MOHAMMEDIA A M'HAMID								694	4379	3292571
10	42	17	CHTOUKA	AIT MELLOUL	OULAD TAIMA	7,00	31,93	24,93	13657	340469
10	125	34	TAROUDANT	OULAD TAIMA	PROVINCIALE 1717	31,93	57,20	25,27	8609	217549
10	42016	70,8	TAROUDANT	PROVINCIALE 1717	TAROUDANT	57,20	75,00	17,80	3364	59879
10	42017	87,2	TAROUDANT	TAROUDANT	REGIONALE 302	75,00	126,00	51,00	5628	287028
10	42018	131,2	TAROUDANT	REGIONALE 302	RP 1706 (AOULOZ)	126,00	166,00	40,00	1015	40600
10	42019	170,2	TAROUDANT	PROVINCIALE 1706	TALIOUINE	166,00	193,00	27,00	2331	62937
10	44002	279	OUARZAZATE	TALIOUINE	TAZNAKHET	193,00	278,00	85,00	1410	119850
10	119	331	OUARZAZATE	TAZNAKHTE	OUARZAZATE(RN 9)	278,00	345,00	67,00	1024	68608
10	43	363	OUARZAZATE	OUARZAZATE (RN 9)	GADDARA	345,00	384,30	39,30	3029	119040
10	43007	386,3	OUARZAZATE	GADDARA	SKOURA	384,30	389,20	4,90	2014	9869
10	*158	435	TINGHIR	KLAAT M GOUNA	BOUMALNE DADES	389,50	455,00	65,50	5817	381014
10	*43002	477,6	TINGHIR	BOUMALNE DADES	TINGHIR	455,00	509,00	54,00	2030	109620
10	*15802	512,5	TINGHIR	TINGHIR	REGIONALE 113	509,00	531,20	22,20	2418	53680
10	81002	553,5	ERRACHIDIA	TINGHIR	TINEJDAD	531,20	562,00	30,80	1590	48972
10	81001	579	ERRACHIDIA	TINEJDAD	GOULMIMA	562,00	580,00	18,00	3635	65430
10	81	634,5	ERRACHIDIA	GOULMIMA	ERRACHIDIA	580,00	638,00	58,00	2698	156484
10	82002	661,9	ERRACHIDIA	ERRACHIDIA	BOUDENIB	638,00	726,00	88,00	1924	169312
10	*36003	770	FIGUIG	BOUDNIB	BOUANANE	726,00	785,00	59,00	215	12685
10	179	906	FIGUIG	BOUANANE	BOUARFA	785,00	908,14	123,14	719	88538
TOTAL NATIONALE 10 DE D'AGADIR A BOUARFA								901	2465	2413308
11	*17004	22	CASABLANCA	RP 3042	BERRECHID	18,00	29,60	11,60	27870	323292
11	107	39	SETTAT	BERRECHID	RIAH	29,60	40,00	10,40	6123	63679
11	*10702	69,54	SETTAT	RIAH	BENAHMED	40,00	72,00	32,00	5924	189568
11	*21	105,25	KHOURIBGA	BEN AHMED	KHOURIBGA	72,00	110,00	38,00	7485	284430
11	22	124,06	KHOURIBGA	KHOURIBGA	PROVINCIALE 3202	110,00	155,00	45,00	5428	244260
11	*23019	157	BENI-MELLAL	PROVINCIALE 3202	REGIONALE 308	155,00	162,00	7,00	4099	28693

(*) Les TMJA des postes comprenant une * sont estimés sur la base des dernières données disponibles (avant 2021)

TRAFIC PAR SECTION

1°/ - ROUTES NATIONALES ET AUTOROUTES EN 2021

N° de la route	N° du poste	Lieu d'implantation		Section concernée					TMJA en véh/j	Circulation en véh.km/j
		P.K	DPETL	ORIGINE	EXTREMITE	P.K O	P.K E	LONG. EN KM		
11	*23018	170	BENI-MELLAL	REGIONALE 308	PROVINCIALE 3209	162,00	176,00	14,00	6114	85596
11	*22002	189,17	BENI-MELLAL	PROVINCIALE 3209	BENI-MELLAL	176,00	194,42	18,42	6489	119527
TOTAL NATIONALE 11 DE CASABLANCA A BENI MELLAL								176	7834	1339046
12	*46001	3	SIDI IFNI	IFNI	LIM TIZNIT-GUELMIME	0,00	45,29	45,29	8873	401858
12	*46016	48,2	GUELMIME	LIM TIZNIT-GUELMIME	GUELMIME	45,29	56,00	10,71	2495	26721
12	*46005	61,5	GUELMIME	GUELMIME	FASK	56,00	81,00	25,00	1244	31100
12	180	156,7	ASSA ZAG	FASK	ASSA	81,00	160,00	79,00	536	42344
12	*46015	163	ASSA ZAG	ASSA	FOUM EL HISSN	160,00	195,20	35,20	107	3766
12	12300	231,2	TATA	REGIONALE 107	FOUM EL HISSN	195,20	239,10	43,90	121	5312
12	46013	318,3	TATA	FOUM EL HISSN	AKKA	239,10	322,00	82,90	530	43937
12	*123	375,8	TATA	AKKA	ADIS	322,00	378,00	56,00	1303	72968
12	*42022	378	TATA	ADIS	TATA	378,00	383,00	5,00	1734	8670
12	46011	385	TATA	TATA	LAMHAMID	383,00	569,90	186,90	547	102234
12	*44009	635,8	ZAGOURA	REGIONALE 111	ZAGORA	569,90	643,76	73,86	430	31760
12	*44010	649	ZAGOURA	ZAGORA	TAGHBALT	643,76	712,47	68,71	744	51120
12	*112	756	TINGHIR	TAZARINE	ALNIF	712,47	758,00	45,53	1091	49673
12	*11200	794,6	TINGHIR	ALNIF	MSISSI	758,00	833,60	75,60	507	38329
12	111	848	ERRACHIDIA	ALNIF	RISSANI	833,60	901,00	67,40	508	34239
TOTAL NATIONALE 12 DE SIDI IFNI A RISSANI								901	1011	1047843
13	*1001	0,5	TETOUAN	SEBTA	FNIDAK	0,00	4,00	4,00	11034	44136
13	71	16	TETOUAN	FNIDEK	CAPO NEGRO	4,00	24,10	20,10	18586	373579
13	1	29,2	TETOUAN	CAPO NEGRO	TETOUAN	24,10	41,00	16,90	27617	466727
13	5	58	CHEFCHAOUEN	TETOUAN	RP 4103 (LAGHDIR)	41,00	59,39	18,39	2970	54618
13	5011	77	OUAZZANE	PROVINCIALE 4103 (LAGHDIR)	PROVINCIALE 4101 BRIKCHA	59,39	79,30	19,91	3003	59790
13	*5012	96	OUAZZANE	PROVINCIALE 4101 BRIKCHA	OUEZZANE	79,30	101,00	21,70	2109	45765
13	6	120	OUAZZANE	OUEZZANE	AIN DEFALI	101,00	130,00	29,00	3553	103037
13	6006	135	SIDI KACEM	AIN DEFALI	JORF EL MELHA	130,00	149,00	19,00	3837	72903
13	6005	181,75	SIDI KACEM	JORF EL MELHA	NATIONALE 4	149,00	184,40	35,40	1313	46480
13	115	196	MEKNES	NATIONALE 4	PROVINCIALE 7008	184,40	208,00	23,60	2032	47955

(*) Les TMJA des postes comprenant une * sont estimés sur la base des dernières données disponibles (avant 2021)

TRAFIC PAR SECTION

1°/ - ROUTES NATIONALES ET AUTOROUTES EN 2021

N° de la route	N° du poste	Lieu d'implantation		Section concernée					TMJA en véh/j	Circulation en véh.km/j
		P.K	DPETL	ORIGINE	EXTREMITE	P.K O	P.K E	LONG. EN KM		
13	10001	210	MEKNES	PROVINCIALE 7008	RR 413	208,00	213,44	5,44	3554	19334
13	*127	219	MEKNES	RR 413	MEKNES	213,44	223,20	9,76	7142	69706
13	*163	233,6	MEKNES	MEKNES	REGIONALE 712	223,20	243,83	20,63	13190	272110
13	89	252	MEKNES	REGIONALE 712	RR 716 EL HAJEB	243,83	255,00	11,17	8981	100309
13	*116	259	MEKNES	RR 716 EL HAJEB	LIMITE IFRANE	255,00	268,72	13,72	4362	59860
13	65	285	IFRANE	LIMITE IFRANE	AZROU	268,72	290,00	21,28	4959	105513
13	29002	302,9	IFRANE	AZROU	JBEL HABRI (RP 7231)	290,00	304,00	14,00	2929	41006
13	29003	331	IFRANE	JBEL HABRI (RP 7231)	ZAIDA	304,00	390,00	86,00	2784	239424
13	*30010	405,85	MIDELT	ZAIDA	MIDELT	390,00	410,00	20,00	4846	96920
13	30004	486,2	MIDELT	MIDELT	RICH (RR 706)	410,00	487,00	77,00	3625	279125
13	30	492,05	MIDELT	RICH (RR 706)	ERRACHIDIA	487,00	509,70	22,70	4409	100084
13	81003	541,4	ERRACHIDIA	LIMITE PROVINCE	ERRACHIDIA	509,70	551,00	41,30	3086	127452
13	82	553,6	ERRACHIDIA	ERRACHIDIA	EDDOUIRA	551,00	590,00	39,00	2685	104715
13	82003	593,6	ERRACHIDIA	EDDOUIRA	ARFOUD	590,00	603,39	13,39	2276	30476
13	110	609,7	ERRACHIDIA	ARFOUD	RISSANI	603,39	624,00	20,61	2634	54287
13	11000	626,7	ERRACHIDIA	RISSANI	TAOUZ	624,00	686,82	62,82	1179	74065
TOTAL NATIONALE 13 DE TETOUAN A RISSANI								687	4370	3091465
14	12201	133,3	SMARA	NATIONALE 5	SMARA	0,00	136,00	136,00	520	70720
14	122	138,3	SMARA	LAAYOUNE	SMARA	136,00	157,00	21,00	969	20349
14	*12202	158,45	SMARA	PROVINCIALE 101	JDERIA	157,00	335,00	178,00	157	27946
TOTAL NATIONALE 14 DE NATIONALE 5 A SMARA								335	356	119093
15	*32006	2	NADOR	RN 2	SAKA	0,00	27,00	27,00	2077	56079
15	*16101	55,4	GUERSSIF	LIMITE PROVINCE	SAKA	27,00	57,00	30,00	2340	70200
15	*16102	86,9	GUERSSIF	SAKA	GIRATOIRE AUTOROUTE	57,00	90,00	33,00	75	2475
15	161	101	GUERSSIF	SAKA	GUERSSIF	90,00	106,00	16,00	4021	64336
15	*33001	106,5	GUERSSIF	GUERCIF	OUTAT EL HAJ	106,00	119,00	13,00	2557	33241
15	16103	138,8	GUERSSIF	PROVINCIALE 5424	REGIONALE 606	119,00	203,60	84,60	108	9137
15	16008	225,55	BOULEMANE	REGIONALE 606	OUTAT EL HAJ	203,60	246,00	42,40	2220	94128
15	160	230	BOULEMANE	OUTAT EL HAJ	MISSOUR	246,00	298,00	52,00	1641	85332

(*) Les TMJA des postes comprenant une * sont estimés sur la base des dernières données disponibles (avant 2021)

TRAFIC PAR SECTION

1°/ - ROUTES NATIONALES ET AUTOROUTES EN 2021

N° de la route	N° du poste	Lieu d'implantation		Section concernée					TMJA en véh/j	Circulation en véh.km/j
		P.K	DPETL	ORIGINE	EXTREMITE	P.K O	P.K E	LONG. EN KM		
15	30001	314,5	BOULEMANE	MISSOUR	NATIONALE 13	298,00	323,10	25,10	648	16265
15	30018	351	MIDELT	PROVINCIALE 7233	NATIONALE 15	323,10	351,55	28,45	216	6145
TOTAL NATIONALE 15 DE LA NATIONALE 2 NATIONALE 13								352	1248	437338
16	60	11	TANGER	TANGER	KSER SGHIR	0,00	35,10	35,10	6400	224640
16	*1007	46,8	TANGER	KSER SGHIR	PROVINCIALE 4703	35,10	56,00	20,90	2618	54716
16	95	58,1	TETOUAN	RP 4703	FNIDEK RN13	56,00	75,50	19,50	9656	188292
16	*147	78,9	TETOUAN	TETOUAN	MARTIL	75,50	79,50	4,00	28430	113720
16	146	82,5	TETOUAN	MARTIL	OUED LAOU	79,50	91,20	11,70	8728	102118
16	14600	101	TETOUAN	AZLA	LIMITE CHEFCHAOUEN	91,20	133,80	42,60	3311	141049
16	152	145	CHEFCHAOUEN	LIMITE CHEFCHAOUEN	PROVINCIALE 4111	133,80	151,00	17,20	2614	44961
16	*5007	179,8	CHEFCHAOUEN	PROVINCIALE 4111	PROVINCIALE 4113	151,00	180,00	29,00	744	21576
16	*15200	197,5	CHEFCHAOUEN	PROVINCIALE 4113	JEBHA	180,00	200,00	20,00	1170	23400
16	14400	257,8	AL HOCEIMA	JEBHA	NATIONALE 2	200,00	291,00	91,00	1109	100919
16	*32009	291,5	AL HOCEIMA	NATIONALE 2	BENI BOUFRAH	291,00	300,00	9,00	2241	20169
16	144	301	AL HOCEIMA	NATIONALE 2	OUED NEKKOUR	300,00	341,00	41,00	2931	120171
16	*13600	341,6	DRIOUECH	OUED NEKKOUR	PROVINCIALE 6202	341,00	379,00	38,00	3431	130378
16	*13602	393,4	NADOR	PROVINCIALE 6202	NATIONALE 19	379,00	394,00	15,00	4761	71415
16	142	405	NADOR	ZGHANGHAN	NATIONALE 19	394,00	409,00	15,00	4785	71775
16	*136	418	NADOR	NATIONALE 19	RAS EL MA	409,00	464,00	55,00	3466	190630
16	*13601	466,6	NADOR	RASS EL MA	LIMITE NADOR	464,00	470,30	6,30	3526	22214
TOTAL NATIONALE 16 DE TANGER A LIMITE NADOR								470	3501	1642142
17	157	7,9	OUIDA	OUIDA	GUENFOUDA	0,00	25,00	25,00	6402	160050
17	*35002	43,9	OUIDA	GUENFOUDA	RR 607 (JERADA)	25,00	44,00	19,00	3268	62092
17	*35003	70,7	OUIDA	RR 607 (JERADA)	AIN BNI MATHAR	44,00	83,00	39,00	1777	69303
17	*35000	83	OUIDA	AIN B MATHAR	LIMITE OUIDA	83,00	117,00	34,00	340	11560
17	*36001	190	FIGUIG	AIN BNI MATHAR	TANADRARA	117,00	196,00	79,00	521	41159
17	36	257,7	FIGUIG	TANADRARA	BOUARFA	196,00	260,00	64,00	697	44608
17	*36002	263	FIGUIG	BOUARFA	FIGUIG	260,00	373,40	113,40	462	52391
TOTAL NATIONALE 17 D'OUIDA A FIGUIG								373	1358	540957

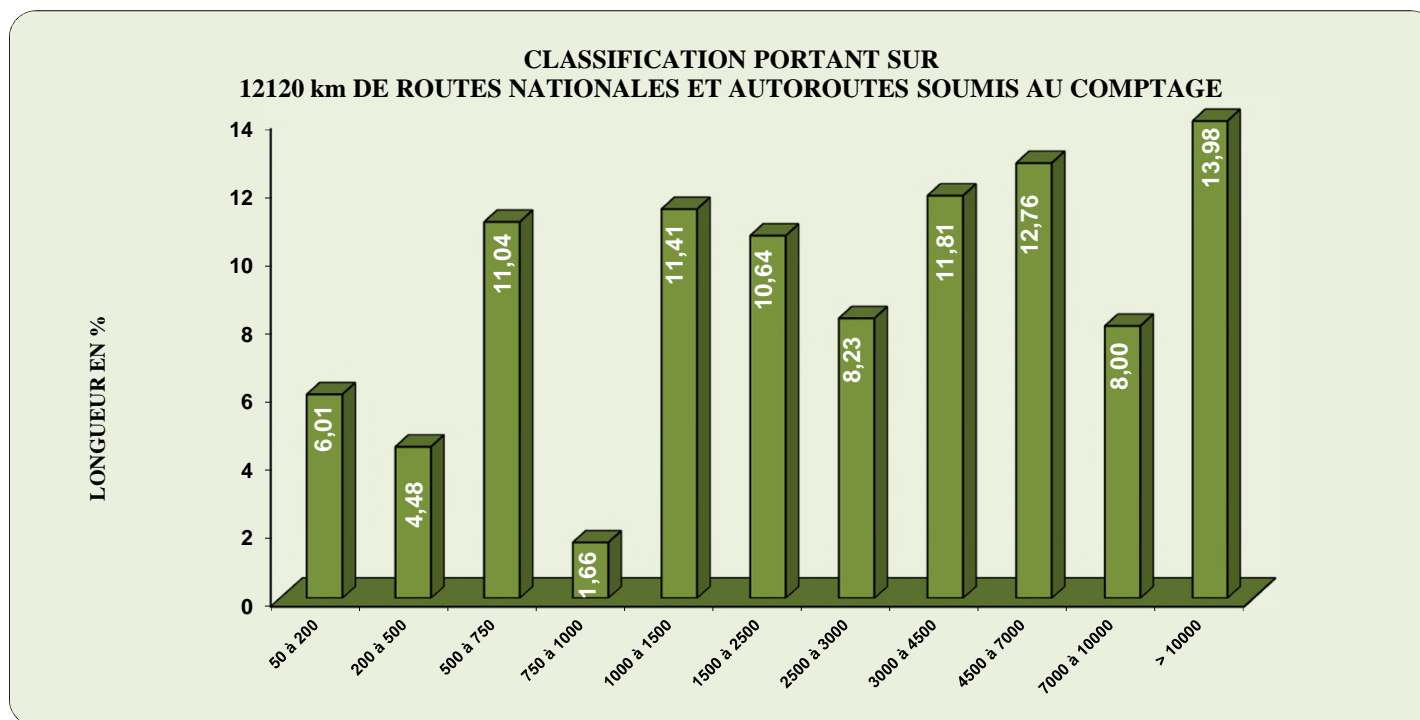
(*) Les TMJA des postes comprenant une * sont estimés sur la base des dernières données disponibles (avant 2021)

TRAFIC PAR SECTION
1° - ROUTES NATIONALES ET AUTOROUTES EN 2021

N° de la route	N° du poste	Lieu d'implantation		Section concernée					TMJA en véh/j	Circulation en véh.km/j
		P.K	DPETL	ORIGINE	EXTREMITE	P.K O	P.K E	LONG. EN KM		
19	*31	6	NADOR	MELLILIA	NADOR	0,00	15,00	15,00	26415	396225
19	*31002	17	NADOR	NADOR	SELOUANE	15,00	24,80	9,80	26734	261993
19	*32008	26	NADOR	NATIONALE 2 SELOUNE	HASSI BERKANE	24,80	52,00	27,20	1458	39658
19	*32017	58	NADOR	HASSI BERKANE	LIMITE NADOR	52,00	74,28	22,28	885	19718
19	13500	100	TAOURIRT	LIMITE NADOR	ECHANG ROUTE NADOR	74,28	103,00	28,72	2713	77917
19	*135	108	TAOURIRT	LIMITE NADOR	RN 6 TAOURIRT	103,00	110,00	7,00	2854	19978
19	33006	118	TAOURIRT	TAOURIRT RN 6	EL ATEF	110,00	170,00	60,00	2067	124020
19	*36011	270	FIGUIG	LIMITE PROVINCE	MAATARKA	170,00	268,00	98,00	130	12740
19	*36005	343	FIGUIG	MAATARKA	TANDRARA	268,00	344,22	76,22	164	12500
TOTAL NATIONALE 19 DE MELILLA A TANDRARA								344	2803	964893
TOTAL GENERAL DES ROUTES NATIONALES ET AUTOROUTES								12120	4638	57856916

(*) Les TMJA des postes comprenant une * sont estimés sur la base des dernières données disponibles (avant 2021)

REPARTITION PAR CLASSES DE TRAFIC DES ROUTES NATIONALES ET AUTOROUTES EN 2021



Classe de trafic	50 à 200	200 à 500	500 à 750	750 à 1000	1000 à 1500	1500 à 2500	2500 à 3000	3000 à 4500	4500 à 7000	7000 à 10000	> 10000	TOTAL
Longueur en Km	727,92	542,75	1337,75	200,64	1383,18	1289,11	996,96	1430,92	1546,20	969,97	1694,71	12120
Longueur en %	6,01	4,48	11,04	1,66	11,41	10,64	8,23	11,81	12,76	8,00	13,98	100,00

TRAFIC PAR SECTION

1° - ROUTES REGIONALES EN 2021

N° de la route	N° du poste	Lieu d'implantation		Section concernée					TMJA en véh/j	Circulation en véh.km/j
		P.K	DPETL	ORIGINE	EXTREMITE	P.K O	P.K E	LONG. EN KM		
101	46008	0,2	TAN TAN	RN 1 (TAN TAN)	ABATTIH	0,00	78,00	78,00	323	25194
101	12203	115,5	SMARA	ABATTIH	SORTIE AKHFENNIR	78,00	118,00	40,00	323	12920
101	12200	176	SMARA	ABETTIH	NATIONALE 14	118,00	197,00	79,00	350	27650
102	*46002	2	GUELMIME	BOUIZAKARNE	TAGHJIJTE	0,00	35,00	35,00	1603	56105
102	46009	99,5	TATA	TAGHJIJTE	NATIONALE 12	35,00	100,00	65,00	464	30160
103	*46004	76,8	ASSA ZAG	ASSA	ZAG	81,00	163,00	82,00	164	13448
104	17100	47	TIZNIT	SIDI IFNI	PROVINCIALE 1905	0,00	49,50	49,50	2029	100436
104	*45003	69	TIZNIT	IFNI	TIZNIT	49,50	72,10	22,60	4273	96570
104	45004	75	TIZNIT	TIZNIT	TIZEGHRANE	72,10	150,50	78,40	3076	241158
104	42015	181	TIZNIT	TIZEGHRANE	TAFRAOUT	150,50	200,00	49,50	978	48411
105	42009	8,56	CHTOUKA	AIT MELLOUL	BIOUGRA	0,00	20,10	20,10	10407	209181
105	42010	34,851	CHTOUKA	BIOUGRA	AIT BAHA	20,10	46,30	26,20	3187	83499
105	12802	89	CHTOUKA	AIT BAHA	LIMITE CHTOUKA	46,30	104,00	57,70	590	34043
107	12302	100	TATA	TAFRAOUT	REGIONALE 102	0,00	101,08	101,08	638	64489
108	44004	25	OUARZAZATE	TAZNAKHTE	BOUAZZER	0,00	34,00	34,00	248	8432
108	*44007	97,17	ZAGOURA	TANSIKHTE	TAZARINE	90,00	163,87	73,87	640	47277
109	42021	12	TAROUDANT	AIT YGZA (RN 10)	IGHREM	0,00	77,00	77,00	761	58597
109	14901	105	LAAYOUNE	TARFAYA	FOUM EL OUED	77,00	118,00	41,00	1185	48585
109	124	189	TATA	TATA	ISSAFEN	118,00	190,80	72,80	298	21694
111	44006	2	OUARZAZATE	TAZNAKHTE	TALATE	0,00	32,00	32,00	429	13728
111	46010	60	TATA	TALATE	FOUM ZGUID N12	32,00	61,00	29,00	414	12006
113	*11201	2	TINGHIR	NATIONALE 10	ALNIF	0,00	45,00	45,00	1055	47475
201	15100	4,1	CHICHAOUA	CHICHAOUA	SIDI AMARA	0,00	18,20	18,20	2320	42224
201	15101	18,3	CHICHAOUA	SIDI AMARA	LIMITE CHICHAOUA	18,20	24,00	5,80	2008	11646
201	80005	21,1	SAFI	LIMITE CHICHAOUA	CHEMAIA	24,00	63,00	39,00	2958	115362
201	80	64,1	SAFI	CHEMAIA	YOUSOUFIA	63,00	86,00	23,00	3458	79534
201	*19014	131,9	EL JADIDA	YOUSOUFIA	SIDI BENNOUR	86,00	135,55	49,55	2403	119069
202	*79001	3,33	SAFI	SAFI	T'NINE GHARBIA	0,00	39,00	39,00	2361	92079
202	*19010	66	EL JADIDA	T'NINE GHARBIA	KHMIS ZMAMRA	39,00	66,60	27,60	3334	92018
202	*19008	94	EL JADIDA	KHMIS ZMAMRA	SIDI BENNOUR	66,60	97,10	30,50	2841	86651
202	19009	100	EL JADIDA	SIDI BENNOUR	BOULAOUANE	97,10	142,10	45,00	3002	135090
203	172	9	MARRAKECH	MARRAKECH	TAHANNAOUT	0,00	31,00	31,00	6462	200322
203	62000	36,9	AL HAOUZ	TAHANNAOUT	ASNI	31,00	48,80	17,80	3027	53881

(*) Les TMJA des postes comprenant une * sont estimés sur la base des dernières données disponibles (avant 2021)

TRAFIC PAR SECTION

1°/ - ROUTES REGIONALES EN 2021

N° de la route	N° du poste	Lieu d'implantation		Section concernée					TMJA en véh/j	Circulation en véh.km/j
		P.K	DPETL	ORIGINE	EXTREMITE	P.K O	P.K E	LONG. EN KM		
203	*41003	94,012	AL HAOUZ	ASNI	NATIONALE 10	48,00	124,00	76,00	666	50616
203	12500	161	TAROUDANT	TISI N'TEST	NATIONALE 10	124,00	170,43	46,43	784	36401
204	79	4,75	SAFI	SAFI	TLETA (RN 1)	0,00	26,00	26,00	5866	152516
204	80001	51,13	SAFI	TLETA (RN 1)	CHEMAIA	26,00	68,00	42,00	3885	163170
204	80002	94,4	SAFI	CHEMAIA	RP 2011	68,00	101,00	33,00	3412	112596
204	80007	106	MARRAKECH	RP 2011	NATIONALE 7	101,00	108,70	7,70	2980	22946
205	37006	7,5	EL KELAA	NATIONALE 8	OUED OUM ERBIA	0,00	26,65	26,65	4896	130478
205	70001	41,8	SETTAT	OUED OUM ERBIA	LABROUJ	26,65	42,45	15,80	3516	55553
206	80003	0,05	SAFI	YOUSOUFIA	NATIONALE 7	0,00	26,00	26,00	2354	61204
206	37004	53	EL KELAA	NATIONALE 7	BENGRIR	26,00	56,00	30,00	2215	66450
206	37005	104	EL KELAA	EL KALAA	BENGRIR	56,00	111,20	55,20	8220	453744
207	*85	28	ESSAOUIRA	ESSAOUIRA	TLET EL HANCHANE	0,00	30,00	30,00	4191	125730
207	*38005	49,4	ESSAOUIRA	TLET HANCHANE	SIDI ELMOKTAR	30,00	50,00	20,00	2921	58420
207	15005	70	CHICHAOUA	TAFETTACHT	SIDI EL MOKHTAR	50,00	73,00	23,00	2752	63296
207	*150	89,8	CHICHAOUA	SIDI ELMOKTAR	CHICHAOUA	73,00	96,00	23,00	1337	30751
208	39010	2	EL KELAA	TAMELLAT	AL ATTAOUIA	0,00	19,00	19,00	4472	84968
208	*39004	22	EL KELAA	RN 8(TAMELET)	DEMNATE	19,00	43,90	24,90	3279	81647
210	39006	4,4	MARRAKECH	MARRAKECH RN 8	SIDI RAHAL RP 2010	0,00	23,60	23,60	2947	69549
210	39000	28	EL KELAA	SIDI RAHAL RP 2010	DEMNATE	23,60	35,00	11,40	4736	53990
210	39009	36	EL KELAA	SIDI RAHAL	LIMITE PROVINCE	35,00	56,28	21,28	3732	79417
210	12604	82	AZILAL	LIMITE PROVINCE	DEMNAT	56,28	89,13	32,85	2242	73650
212	74004	14,7	MARRAKECH	MARRAKECH	TAMASLOUHT	0,00	18,50	18,50	4097	75795
212	41012	51	CHICHAOUA	FROUGA	MAJJAT	18,50	55,00	36,50	3062	111763
212	41013	95	CHICHAOUA	MAJJAT	IMINTANOUTE	55,00	98,00	43,00	2136	91848
214	41014	15	CHICHAOUA	NATIONALE 8	BOUABOUT	0,00	45,00	45,00	686	30870
214	*15500	131,8	ESSAOUIRA	IMINTLIT	SMIMOU	45,00	134,00	89,00	694	61766
301	*76002	13	EL JADIDA	EL JADIDA	EL JORF	0,00	18,00	18,00	1772	31896
301	19007	37	EL JADIDA	EL JORF	OUALIDIA	18,00	77,00	59,00	2929	172811
301	79002	79,2	SAFI	EL OUALIDIA	BEDDOUZA	77,00	106,90	29,90	3888	116251
301	79003	128,2	SAFI	BEDDOUZA	SAFI	106,90	151,20	44,30	939	41598
301	79004	161,7	SAFI	SAFI	KHMIS OULAD EL HADJ	151,20	185,00	33,80	4735	160043
301	134	189,4	SAFI	KHMIS OULAD EL HADJ	ESSAOUIRA	185,00	201,00	16,00	1471	23536
301	*13400	203	ESSAOUIRA	LIMITE PROVINCE	MOLAY BOUZRAKTOUNE	201,00	242,00	41,00	1198	49118

(*) Les TMJA des postes comprenant une * sont estimés sur la base des dernières données disponibles (avant 2021)

TRAFIC PAR SECTION

1°/ - ROUTES REGIONALES EN 2021

N° de la route	N° du poste	Lieu d'implantation		Section concernée					TMJA en véh/j	Circulation en véh.km/j
		P.K	DPETL	ORIGINE	EXTREMITE	P.K O	P.K E	LONG. EN KM		
301	*13401	250,8	ESSAOUIRA	MOLAY BOUZRAKTOUNE	ESSAOUIRA	242,00	258,75	16,75	661	11072
302	12603	241	AZILAL	TILOUGUITTE	OUAOUIZAGHT	202,00	242,00	40,00	624	24960
303	18003	1,5	EL JADIDA	BIR JDID	SIDI SAID MAACHOU	0,00	30,20	30,20	4773	144145
303	19019	54	EL JADIDA	SIDI SAID MAACHOU	HAD OULED FREJ	30,20	64,60	34,40	1797	61817
303	19013	67	EL JADIDA	HAD OULED FREJ	ARBAA MEKRES	64,60	83,90	19,30	1910	36863
303	19015	106	EL JADIDA	ARBAA MEKRES	NATIONALE 1	83,90	108,99	25,09	3320	83299
304	23007	1,96	AZILAL	REGIONALE 208	DEMNATE	0,00	9,30	9,30	1248	11606
304	39001	23,95	AZILAL	DEMNATE	TANANNT	9,30	25,60	16,30	1745	28444
304	126	64	AZILAL	TANANNT	AZILAL	25,60	69,00	43,40	2715	117831
304	*23001	98,54	AZILAL	AZILAL	BIN EL OUIDANE	69,00	99,00	30,00	1222	36660
304	23002	127,03	AZILAL	BIN EL OUIDANE	AFOURAR	99,00	129,00	30,00	4070	122100
304	23013	131,2	BENI-MELLAL	AFOURAR	NATIONALE 8	129,00	131,80	2,80	3260	9128
305	*114	4	BENSLIMANE	BOUZNKA	RP 3300	0,00	6,60	6,60	5076	33502
305	*14008	19	BENSLIMANE	RP 3300	BEN SLIMANE	6,60	21,00	14,40	5662	81533
305	*15002	23	BENSLIMANE	BEN SLIMANE	SIDI HAJJAJ	21,00	38,00	17,00	4269	72573
305	*14011	48	BENSLIMANE	SIDI HAJJAJ	FEDDALATE	38,00	73,30	35,30	1306	46102
305	*10700	82	SETTAT	FEDDALATE	BEN AHMED	73,30	102,00	28,70	2075	59553
305	*10701	101	SETTAT	BEN AHMED	OULAD MRAH	102,00	116,60	14,60	2357	34412
305	70000	152	SETTAT	OULAD MRAH	LABROUJ RR 308	116,60	163,69	47,09	527	24816
306	23003	1	AZILAL	BIN EL OUIDANE	OUAOUIZAGHT	0,00	17,60	17,60	777	13675
306	*12602	20,7	AZILAL	OUAOUIZAGHT	ELKSIBA	17,60	77,40	59,80	225	13455
306	*23024	92	BENI-MELLAL	OUAOUIZAGHT	BOUNOUAL RR 317	77,40	93,63	16,23	170	2759
307	70006	2	AZILAL	NATIONALE 8	FOUM JEMAA	0,00	27,70	27,70	1476	40885
307	23005	41	AZILAL	NATIONALE 8	TANANNT	27,00	45,00	18,00	1106	19908
308	*20003	4,2	SETTAT	SETTAT	GUISSER	0,00	29,00	29,00	5170	149930
308	20004	29,2	SETTAT	GUISSER	LABROUJ	29,00	72,00	43,00	3521	151403
308	20007	75	SETTAT	LABROUJ	LIMITE PROVINCE	72,00	89,00	17,00	1514	25738
308	*23020	95	BENI-MELLAL	LIMITE PROVINCE	PROVINCIALE 3207	89,00	115,90	26,90	1581	42529
308	*22004	116	BENI-MELLAL	PROVINCIALE 3207	FKIH BEN SALAH	115,90	123,00	7,10	3949	28038
308	23021	133	BENI-MELLAL	FKIH BEN SALAH	PROVINCIALE 3210	123,00	137,91	14,91	1904	28389
308	23025	150	BENI-MELLAL	PROVINCIALE 3210	KASBA TADLA R 312	137,91	166,29	28,38	1553	44074
309	21012	5,5	KHOURIBGA	OUED ZEM	RR 310	0,00	30,00	30,00	1924	57720
309	*21002	42,91	BENI-MELLAL	RR 310	FKIH BEN SALAH	30,00	47,00	17,00	2076	35292

(*) Les TMJA des postes comprenant une * sont estimés sur la base des dernières données disponibles (avant 2021)

TRAFIC PAR SECTION

1°/ - ROUTES REGIONALES EN 2021

N° de la route	N° du poste	Lieu d'implantation		Section concernée					TMJA en véh/j	Circulation en véh.km/j
		P.K	DPETL	ORIGINE	EXTREMITE	P.K O	P.K E	LONG. EN KM		
309	22001	62,62	BENI-MELLAL	FKIH BEN SALAH	OULAD NEMA	47,00	68,43	21,43	7452	159696
309	*23026	80	BENI-MELLAL	OULAD NEMA	NATIONALE 8	68,43	80,24	11,81	2307	27246
310	99002	20	KHOURIBGA	REGIONALE 309	BEJAAD	0,00	25,35	25,35	1101	27910
311	21015	2,6	KHOURIBGA	OUED ZEM	PROVINCIALE 3519	0,00	3,00	3,00	2137	6411
311	21010	62	KHENIFRA	PROVINCIALE 3519	MOULAY BOUAZZA	3,00	66,00	63,00	1077	67851
312	99	21,3	KHOURIBGA	KHOURIBGA	OUED ZEM	0,00	33,00	33,00	5064	167112
312	99001	37	KHOURIBGA	OUED ZEM	ECHAG, AUTOROUTE	33,00	37,40	4,40	2662	11713
312	21004	42,22	KHOURIBGA	OUED ZEM	BOUJAAD	37,40	54,00	16,60	3490	57934
312	*21001	71,72	BENI-MELLAL	BOUJAAD	KASBA TADLA	54,00	81,30	27,30	2339	63855
313	*140	13	BENSLIMANE	MOHAMMADIA RP 1	BENSLIMANE	4,70	28,70	24,00	10338	248112
314	10901	44	SETTAT	OULED ABBOU	NATIONALE 9	26,63	44,19	17,56	1821	31977
315	*16000	9	CASABLANCA	CASABLANCA	MEDIOUNA	0,00	13,66	13,66	31922	436055
316	76001	2	EL JADIDA	EL JORF	NATIONALE 1	0,00	13,44	13,44	6617	88932
316	19005	14,1	EL JADIDA	NATIONALE 1	BOULAOUANE	13,44	63,60	50,16	3709	186043
316	20005	105,4	SETTAT	BOULAOUANE	RN 9 SETTAT	63,60	112,60	49,00	1910	93590
316	20000	122,7	SETTAT	RN 9 SETTAT	RASS EL AIN	112,60	136,00	23,40	2507	58664
316	21009	155	SETTAT	RASS EL AIN	BEN AHMED	136,00	156,00	20,00	2490	49800
317	*29010	2	BENI-MELLAL	NATIONALE 8	LAKSSIBA	0,00	2,50	2,50	1632	4080
317	*29011	10	BENI-MELLAL	LAKSSIBA	REGIONALE 306	2,50	20,00	17,50	649	11358
317	*29012	50	BENI-MELLAL	REGIONALE 306	PROVINCIALE 3218	20,00	64,00	44,00	697	30668
318	18002	28	EL JADIDA	EL JADIDA	BIR BABBOUCH	0,00	34,20	34,20	1649	56396
318	197	80	BERRCHID	BIR BABBOUCH	PROVINCIALE 3011	34,20	82,00	47,80	3427	163811
318	*67002	82,3	SETTAT	PROVINCIALE 3610	NATIONALE 1	82,00	95,14	13,14	4836	63545
320	143	7,8	CASABLANCA	CASABLANCA	TAMARIS	0,00	23,00	23,00	40936	941528
320	*18005	23,5	SETTAT	TAMARIS	T'NINE CHTOUKA	23,00	34,50	11,50	4719	54269
320	18004	71	EL JADIDA	T'NINE CHTOUKA	AZEMMOUR	34,50	72,86	38,36	4004	153593
322	*153	10	MOHAMMEDIA	CASABLANCA	MOHAMMEDIA	0,00	18,00	18,00	19219	345942
322	*66	42	BENSLIMANE	OUED CHERRAT	PONT BLONDIN	27,50	52,00	24,50	6623	162264
322	13	57,54	RABAT	OUED CHERRAT	ECHANGEUR SKHIRAT	52,00	59,54	7,54	7935	59830
322	13001	62,94	RABAT	ECHANGEUR SKHIRAT	OUED YQUEM	59,54	65,34	5,80	10520	61016
322	12015	68	RABAT	OUED YQUEM	TEMARA	65,30	73,00	7,70	11674	89890
401	87008	14,4	RABAT	ROCADE DE RABAT	EL MENZEH (AUTOROUTE)	0,00	16,70	16,70	8625	144038
401	12005	19	RABAT	EL MENZEH (AUTOROUTE)	AIN AOUA RP 4025	16,70	21,86	5,16	7458	38483

(*) Les TMJA des postes comprenant une * sont estimés sur la base des dernières données disponibles (avant 2021)

TRAFIC PAR SECTION

1°/ - ROUTES REGIONALES EN 2021

N° de la route	N° du poste	Lieu d'implantation		Section concernée					TMJA en véh/j	Circulation en véh.km/j
		P.K	DPETL	ORIGINE	EXTREMITE	P.K O	P.K E	LONG. EN KM		
401	12000	25	RABAT	AIN AOUDA RP 4025	PROVINCIALE 4301	21,86	32,80	10,94	4733	51779
401	*12002	65	KHEMISSET	PROVINCIALE 4301	ROMMANI	32,80	76,00	43,20	1804	77933
401	*12003	80	KHEMISSET	ROMMANI	ZHILIGA	76,00	106,00	30,00	1880	56400
401	*11008	108	KHEMISSET	ZHILIGA	PROVINCIALE 4301	106,00	121,30	15,30	1491	22812
401	21005	139,3	KHOURIBGA	ZHILIGA	PROVINCIALE 3504	121,30	144,48	23,18	1692	39221
401	99003	164	KHOURIBGA	PROVINCIALE 3504	OUED ZEM	144,48	167,90	23,42	4279	100214
402	11006	2	KHEMISSET	NATIONALE 6	ARBAA OUED BAHT	0,00	11,80	11,80	1327	15659
402	*11005	15	KHEMISSET	NATIONALE 6	REGIONALE 701	11,80	32,80	21,00	885	18585
402	*89003	39	MEKNES	REGIONALE 701	AGOURAI	32,80	59,11	26,31	1188	31256
402	*89004	70	MEKNES	AGOURAI	EL HAJEB RN 13	59,11	73,30	14,19	1348	19128
403	12009	3	RABAT	TEMARA	SIDI YAHIA	0,00	10,20	10,20	12123	123655
403	12018	20,5	RABAT	SIDI YAHIA	SIDI BETTACH	10,20	40,00	29,80	1789	53312
403	*11400	46	BENSLIMANE	SIDI BETTACH	AL KHATOUAT (LIMITE)	40,00	92,24	52,24	835	43622
403	21013	122,5	KHOURIBGA	AL KHATOUAT (LIMITE)	PROVINCIALE 3507	92,24	126,00	33,76	1212	40917
403	21014	127,5	KHOURIBGA	PROVINCIALE 3507	KHOURIBGA	126,00	130,40	4,40	784	3450
403	21016	133	KHOURIBGA	ECHANG. AUTOROUTE	KHOURIBGA	130,40	135,14	4,74	1722	8162
404	14003	10	KHEMISSET	KHEMISSET	MAAZIZ	0,00	35,00	35,00	2435	85225
404	*14002	59	KHEMISSET	MAAZIZ	ROMMANI	35,00	72,10	37,10	1445	53610
404	*14001	76	KHEMISSET	ROMMANI	SIDI BETTACH	72,10	109,40	37,30	3150	117495
404	*15003	136	BENSLIMANE	SIDI BETTACHE	BEN SLIMANE	109,40	136,85	27,45	4047	111090
405	*8004	6,8	KENITRA	KENITRA	ALLAL EL BAHRAOUI	0,00	14,50	14,50	5927	85942
405	*9400	28,2	KHEMISSET	PROVINCIALE 4268	SIDI ALLAL BAHRAOUI	14,50	28,76	14,26	5455	77788
406	*7005	5,3	KENITRA	SOUK LARBAA	LALLA MIMOUNA	0,00	24,00	24,00	3895	93480
406	*7007	34	KENITRA	LALLA MIMOUNA	MOULAY BOUSSELHAM	24,00	43,80	19,80	7455	147609
407	*52000	6	RABAT	VOIE EXPRESSE RABAT	SIDI AZZOUZ	0,00	21,00	21,00	1423	29883
407	52001	26	RABAT	SIDI AZZOUZ	MY DRISS AGHBAL	21,00	40,00	19,00	999	18981
407	11002	54	KHEMISSET	MY DRISS AGHBAL	AIT ALI	40,00	62,00	22,00	647	14234
407	*11004	73	KHEMISSET	AIT ALI	OULMES	62,00	121,70	59,70	3207	191458
407	53015	167,5	KHENIFRA	REGIONALE 712	OULMES	121,70	168,00	46,30	813	37642
407	14505	199	KHENIFRA	OULMES	KHENIFRA	121,70	203,57	81,87	1478	121004
408	7009	20	OUAZZANE	NATIONALE 1	OUEZZANE	0,00	43,20	43,20	2021	87307
408	6004	62	OUAZZANE	OUEZZANE	M'JARA (RP 4232)	43,20	91,14	47,94	732	35092
408	9013	93	OUAZZANE	NATIONALE 13	REGIONALE 408	91,14	98,18	7,04	2349	16537

(*) Les TMJA des postes comprenant une * sont estimés sur la base des dernières données disponibles (avant 2021)

TRAFIC PAR SECTION

1°/ - ROUTES REGIONALES EN 2021

N° de la route	N° du poste	Lieu d'implantation		Section concernée					TMJA en véh/j	Circulation en véh.km/j
		P.K	DPETL	ORIGINE	EXTREMITE	P.K O	P.K E	LONG. EN KM		
408	*24005	103,287	TAOUNATE	M'JARA (RP 4232)	REGIONALE 419	98,18	119,00	20,82	3105	64646
408	24017	119,8	TAOUNATE	MY BOUCHTA	RP 5309 (JBABRA)	119,00	136,00	17,00	1261	21437
408	24018	138	TAOUNATE	RP 5309 (JBABRA)	OURTZAGH	136,00	141,00	5,00	1958	9790
408	*24007	144,4	TAOUNATE	REGIONALE 419	NATIONALE 8	136,00	158,40	22,40	2228	49907
408	186	161	TAOUNATE	PROVINCIALE 5317	NATIONALE 8	159,20	173,20	14,00	2317	32438
409	*9001	7,1	SIDI SLIMANE	SIDI SLIMANE	REGIONALE 413	0,00	17,10	17,10	3086	52771
409	*9004	59	KHEMISSSET	REGIONALE 413	SIDI SLIMANE	17,10	76,10	59,00	3286	193874
410	*13301	0,5	CHEFCHAOUEN	NATIONALE 13	TANAGOUB	0,00	34,50	34,50	538	18561
410	4006	65	CHEFCHAOUEN	TANAGOUB	PROVINCIALE 4403	34,50	79,50	45,00	893	40185
410	4003	84,5	LARACHE	PROVINCIALE 4403	KSER KBIR	79,50	94,50	15,00	1932	28980
411	9007	7,7	SIDI KACEM	BEL KSIRI	DAR GEDDARI	0,00	24,00	24,00	566	13584
411	*9002	47,2	SIDI SLIMANE	DAR GEDDARI	SIDI YAHYA	24,00	47,70	23,70	3199	75816
411	*6801	112	KHEMISSSET	SIDI YAHYA	TIFLET	47,70	111,00	63,30	2721	172239
411	*11003	119	KHEMISSSET	TIFLET	MAAZIZ	111,00	131,00	20,00	4478	89560
412	*5002	3	CHEFCHAOUEN	ACCES NORD DE CHEFCHAOUEN		0,00	6,00	6,00	3077	18462
412	5003	10,4	CHEFCHAOUEN	CHEFCHAOUEN	DERDARA	6,00	14,60	8,60	3048	26213
413	9006	10,8	SIDI KACEM	SOUK LARBAA	BEL KSIRI	0,00	14,50	14,50	2463	35714
413	*166	23,81	SIDI KACEM	BEL KSIRI	REGIONALE 409	14,50	38,36	23,86	5124	122259
413	*10005	56,3	SIDI KACEM	REGIONALE 409	SIDI KACEM	38,36	59,50	21,14	6505	137516
413	10	66,8	SIDI KACEM	SIDI KACEM	MEKNES	59,50	73,58	14,08	3578	50378
413	*117	97	MEKNES	MEKNES	NATIONALE 13	73,58	97,74	24,16	5034	121611
415	173	10	LARACHE	KSAR EL KBIR	REGIONALE 417	0,00	14,70	14,70	3758	55243
415	30014	54,8	TANGER	REGIONALE 417	ASSILAH	14,70	55,00	40,30	1214	48924
417	69	4,5	TANGER	NATIONALE 1	PROVINCIALE 4400	0,00	13,30	13,30	3579	47601
417	2003	36,9	LARACHE	PROVINCIALE 4402	PROVINCIALE 4604	13,30	32,50	19,20	5547	106502
417	1002	43,5	TETOUAN	PROVINCIALE 4400	FANDAK RR 417	13,30	51,60	38,30	3392	129914
419	5009	15	CHEFCHAOUEN	BAB TAZA	BENI AHMED	0,00	40,00	40,00	732	29280
419	24020	107,5	TAOUNATE	RP 5311	ORTZAGH	103,00	109,00	6,00	1881	11286
501	63000	10,6	FES	FES	OULAD MIMOUNE	0,00	25,00	25,00	928	23200
501	*24004	45	TAOUNATE	OULAD MIMOUNE	REGIONALE 408	25,00	48,00	23,00	2349	54027
502	25007	10	BOULEMANE	AIT MHAND RR 503	EL MISS MARMOUCHA	0,00	66,30	66,30	665	44090
502	25009	118	BOULEMANE	EL MISS MARMOUCHA	OUTAT EL HAJ	66,30	122,30	56,00	194	10864
503	25	5,854	FES	FES	LIMITE PROVINCE	0,00	14,00	14,00	13978	195692

(*) Les TMJA des postes comprenant une * sont estimés sur la base des dernières données disponibles (avant 2021)

TRAFIC PAR SECTION

1°/ - ROUTES REGIONALES EN 2021

N° de la route	N° du poste	Lieu d'implantation		Section concernée					TMJA en véh/j	Circulation en véh.km/j
		P.K	DPETL	ORIGINE	EXTREMITE	P.K O	P.K E	LONG. EN KM		
503	*156	18,4	SEFROU	LIMITE PROVINCE	SEFROU	14,00	30,00	16,00	9986	159776
503	*25006	31,575	SEFROU	SEFROU	REGIONALE 707	30,00	86,10	56,10	3243	181932
503	25001	94,8	BOULEMANE	REGIONALE 707	BOULEMANE	86,10	109,00	22,90	2234	51159
503	25002	119,7	BOULEMANE	BOULEMANE	PROVINCIALE 5108	109,00	133,00	24,00	1052	25248
503	25003	153,8	BOULEMANE	PROVINCIALE 5108	NATIONALE 13	133,00	179,30	46,30	445	20604
503	30019	180	MIDELT	ZAIDA	PROVINCIALE 7319	179,00	193,00	14,00	1846	25844
503	14503	219	KHENIFRA	PROVINCIALE 7319	TAMKAIDOUT	179,30	224,20	44,90	2616	117458
503	30011	240	KHENIFRA	TAMKAIDOUT	PROVINCIALE 3214	224,20	248,20	24,00	2016	48384
503	14504	258	KHENIFRA	PROVINCIALE 3214	NATIONALE 8	248,20	265,00	16,80	2081	34961
505	*27003	4,5	TAZA	TAZA	AKNOUL	0,00	59,00	59,00	4400	259600
505	192	9	TAZA	NATIONALE 6	AKNOUL	0,00	59,00	59,00	3539	208801
505	*27004	62	TAZA	AKNOUL	KASSITA	59,00	98,00	39,00	2164	84396
506	*24015	33,2	TAOUNATE	KARYAT BA MOHAMMED	OULJA	30,00	60,00	30,00	281	8430
506	*24016	82,8	TAOUNATE	OULJA	RN 8	60,00	84,70	24,70	325	8028
507	27006	23	TAZA	TAZA	MAGHRAOUA	0,00	107,00	107,00	365	39055
508	*24022	0,2	TAOUNATE	RN 8	TISSA	0,00	3,00	3,00	1430	4290
508	*24009	8,7	TAOUNATE	NATIONALE 8	RAS-EL-OUED	3,00	14,60	11,60	1189	13792
508	*27007	110	TAZA	EL GOUZATE	JBAGHNA	14,60	115,00	100,40	170	17068
509	24001	56	AL HOCEIMA	NATIONALE 8	KETAMA	0,00	57,40	57,40	3546	203540
510	24008	6,1	TAOUNATE	NATIONALE 8	BENI OULID	0,00	12,00	12,00	833	9996
510	*27008	107	TAZA	BOUGHARD	AKNOUL	12,00	109,00	97,00	4603	446491
511	27011	0,3	GUERSSIF	GUERCIF	AIN ZORA	0,00	27,15	27,15	671	18218
511	*32011	65	DRIOUECH	AIN ZORA	NATIONALE 2	27,15	66,10	38,95	4613	179676
601	30013	12	BOULEMANE	MISOUR	TALSINT	0,00	82,00	82,00	591	48462
601	*36009	121,6	FIGUIG	BOUMARYEM	TALSINT	82,00	128,00	46,00	709	32614
601	*36007	156	FIGUIG	TALSINT	BENI DEJJIT	128,00	182,26	54,26	386	20944
601	11304	206,76	ERRACHIDIA	MISOUR	BOUDNIB	182,26	207,26	25,00	277	6925
603	*32007	15,5	NADOR	HASSI BERKANE	PROVINCIALE 6008	0,00	20,00	20,00	440	8800
603	33007	34	TAOURIRT	PROVINCIALE 6008	TAOURIRT RN 6	20,00	37,10	17,10	704	12038
606	*35004	1,5	OUIDJA	OULAD GHAZZAI	AIN BNI MATHAR	0,00	35,56	35,56	501	17816
606	30008	172,4	BOULEMANE	LIMITE PROVINCE	NATIONALE 15	35,56	178,00	142,44	68	9686
607	*34010	0,1	BERKANE	NATIONALE 2	PROVINCIALE 6012	0,00	10,00	10,00	1491	14910
607	*35006	10,3	BERKANE	PROVINCIALE 6012	NATIONALE 6	10,00	20,00	10,00	1977	19770

(*) Les TMJA des postes comprenant une * sont estimés sur la base des dernières données disponibles (avant 2021)

TRAFIC PAR SECTION

1°/ - ROUTES REGIONALES EN 2021

N° de la route	N° du poste	Lieu d'implantation		Section concernée					TMJA en véh/j	Circulation en véh.km/j
		P.K	DPETL	ORIGINE	EXTREMITE	P.K O	P.K E	LONG. EN KM		
607	14102	38,5	TAOURIRT	PROVINCIALE 6020	LAAYOUNE N6	20,00	94,00	74,00	1476	109224
607	*35007	111	OUJDA	NATIONALE 6	JRADA RN 17	94,00	112,00	18,00	1522	27396
610	*75000	1	AL HOCEIMA	IMZOUEN RN 2	TAMSAMAN	0,00	30,20	30,20	2485	75047
610	*31007	36,4	DRIOUECH	OUED NEKKOUR	BEN ET TAEB RR 511	30,20	67,82	37,62	2712	102025
610	*31006	95,9	DRIOUECH	BEN ET TAEB RR 511	ZGHANGHAN	67,82	97,50	29,68	1799	53394
610	*14200	114	NADOR	LIMITE PROVINCE	ZGHANGHAN	97,50	123,80	26,30	1209	31797
612	*31003	9	BERKANE	RAS EL MA	BERKANE	0,00	12,42	12,42	4471	55530
612	*34000	28	BERKANE	LIMITE PROVINCE	BERKANE RN 2	12,42	30,04	17,62	3562	62762
701	*28007	4	MEKNES	MEKNES RR 718	REGIONALE 402	0,00	17,00	17,00	2836	48212
701	*28006	31	KHEMISSET	REGIONALE 402	OULJAT SOLTANE	17,00	45,00	28,00	510	14280
702	113	0,5	ERRACHIDIA	TINGDAD	ARFOUD	0,00	28,50	28,50	1299	37022
702	11300	84	ERRACHIDIA	ARFOUD	MERZOUGA	28,50	86,00	57,50	2173	124948
702	11305	89	ERRACHIDIA	ARFOUD	MERZOUGA	86,00	138,00	52,00	714	37128
703	*15800	49,8	TINGHIR	REGIONALE 706	AIT HANI	0,00	50,00	50,00	273	13650
703	*43004	97,1	TINGHIR	AIT HANI	TINGHIR	50,00	105,00	55,00	1421	78155
704	*43003	125,76	TINGHIR	BOUMALNE	M SEMRIR	75,40	135,80	60,40	1047	63239
705	*28003	4	MEKNES	MEKNES RN 6	PROVINCIALE 7022	0,00	11,00	11,00	1233	13563
705	*28000	22	MEKNES	PROVINCIALE 7022	NATIONALE 4	11,00	50,83	39,83	1531	60980
706	*30006	115	MIDELT	IMILCHIL	RICH(RN 13)	0,00	120,00	120,00	1022	122640
707	*89005	2,5	MEKNES	EL HAJEB RN 13	LIMITE PROVINCE	0,00	19,00	19,00	2543	48317
707	184	29	IFRANE	EL HAJEB	IFRANE	0,00	29,10	29,10	2912	84739
707	29006	38	IFRANE	LIMITE PROVINCE	REGIONALE 503	19,00	40,00	21,00	1821	38241
707	65000	61,05	BOULEMANE	PROVINCIALE 7231	REGIONALE 503	40,00	62,00	22,00	850	18700
708	*30005	5,5	MIDELT	NATIONALE 13	PROVINCIALE 6112	0,00	86,00	86,00	820	70520
710	14507	32	KHENIFRA	REGIONALE 407	PROVINCIALE 3512	0,00	40,00	40,00	1505	60200
710	14508	42,5	KHENIFRA	PROVINCIALE 3512	PROVINCIALE 3516	40,00	72,64	32,64	1350	44064
710	21011	78,4	KHOURIBGA	SIDI LAMINE (P3512)	BOUJAAD	72,64	86,00	13,36	1542	20601
712	*89006	1,5	MEKNES	NATIONALE 13	REGIONALE 402	0,00	5,00	5,00	803	4015
712	190	29	IFRANE	REGIONALE 402	LIMITE D'IFRANE	5,00	43,40	38,40	2543	97651
712	29009	55	KHENIFRA	LIMITE D'IFRANE	PROVINCIALE 7302	43,40	65,00	21,60	4219	91130
712	14506	86	KHENIFRA	PROVINCIALE 7302	REGIONALE 407	65,00	88,00	23,00	1816	41768
712	53014	95	KHENIFRA	REGIONALE 407	REGIONALE 311	88,00	130,92	42,92	1178	50560
714	*89007	1	MEKNES	EL HAJEB RR 716	SEBT AIN LAHNACH	0,00	26,96	26,96	1193	32163

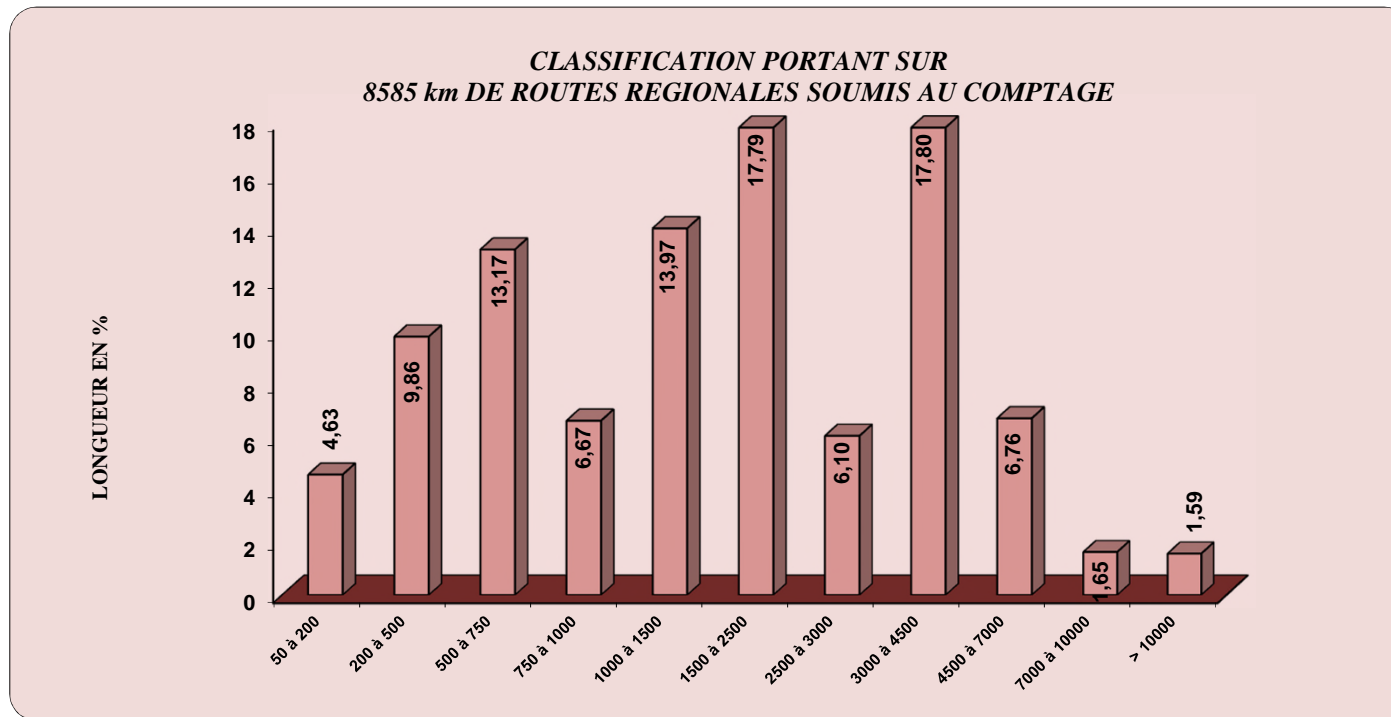
(*) Les TMJA des postes comprenant une * sont estimés sur la base des dernières données disponibles (avant 2021)

TRAFIC PAR SECTION
1°/ - ROUTES REGIONALES EN 2021

N° de la route	N° du poste	Lieu d'implantation		Section concernée					TMJA en véh/j	Circulation en véh.km/j
		P.K	DPETL	ORIGINE	EXTREMITE	P.K O	P.K E	LONG. EN KM		
714	*15601	50,1	SEFROU	KANDAR SISI EL KHIAR	SEFROU	26,96	59,40	32,44	1628	52812
716	*89008	3	MEKNES	EL HAJEB RN 13	BOUDERBALA	0,00	22,00	22,00	4054	89188
716	*89000	30	MEKNES	BOUDERBALA	LIMITE PROVINCE	22,00	38,00	16,00	3612	57792
716	102	49	FES	LIMITE PROVINCE	RP 5006	38,00	50,00	12,00	4569	54828
716	26004	52	FES	RP 5006	RN 8	50,00	58,00	8,00	2262	18096
718	*28001	1	MEKNES	ACCES OUEST DE MEKNES		0,00	9,90	9,90	3851	38125
718	*28002	16	MEKNES	ACCES EST DE MEKNES		9,90	21,90	12,00	2323	27876
TOTAL GENERAL DES ROUTES REGIONALES								8584,5	2315	19875274

(*) Les TMJA des postes comprenant une * sont estimés sur la base des dernières données disponibles (avant 2021)

**REPARTITION PAR CLASSES DE TRAFIC
DES ROUTES REGIONALES EN 2021**



Classe de trafic	50 à 200	200 à 500	500 à 750	750 à 1000	1000 à 1500	1500 à 2500	2500 à 3000	3000 à 4500	4500 à 7000	7000 à 10000	> 10000	TOTAL
Longueur en Km	397,07	846,86	1130,54	572,77	1199,60	1527,53	523,32	1527,90	580,64	141,83	136,46	8585
Longueur en %	4,63	9,86	13,17	6,67	13,97	17,79	6,10	17,80	6,76	1,65	1,59	100

TRAFIC PAR SECTION

1° - ROUTES PROVINCIALES EN 2021

N° de la route	N° du poste	Lieu d'implantation		Section concernée					TMJA en véh/j	Circulation en véh.km/j
		P.K	DPETL	ORIGINE	EXTREMITE	P.K O	P.K E	LONG. EN KM		
1001	42011	11	AGADIR	AOURIR	MOUZZER	0,00	48,00	48,00	764	36672
1002	73001	2	AGADIR	TAMRI	TABA	0,00	27,00	27,00	582	15714
1004	73002	72	AGADIR	IMOUZZAR IDA OUTANANE	RN8	45,00	72,50	27,50	394	10835
1006	73003	24	AGADIR	HAY MOHAMADI	AMSKROUD	0,00	28,50	28,50	429	12227
1007	12801	44	CHTOUKA	NATIONALE 10	LIMITE CHTOUKA	0,00	109,00	109,00	1411	153799
1007	45001	110	TIZNIT	LIMITE PROVINCE	NATIONALE 1	109,00	134,00	25,00	761	19025
1009	12800	16	CHTOUKA	NATIONALE 10	REGIONALE 105	0,00	20,00	20,00	5050	101000
1010	12903	2	AGADIR	RN 8	RP 1705	0,00	16,00	16,00	4956	79296
1011	42013	43	CHTOUKA	AIT BAHA	TANALT	38,00	115,00	77,00	1045	80465
1014	42012	5	CHTOUKA	BIOUGRA	TIFNIT	0,00	28,30	28,30	6869	194393
1016	12805	3	CHTOUKA	PROVINCIALE 1007	NATIONALE 1	0,00	21,50	21,50	553	11890
1100	47013	34,5	DAKHLA	DAKHLA	NATIONALE 1	0,00	36,60	36,60	2349	85973
1100	*10600	37,4	DAKHLA	NATIONALE 1	BIRANZARANE	36,60	171,00	134,40	247	33197
1400	14900	6	LAAYOUNE	LAAYOUNE	EL HAGOUNIA	0,00	92,00	92,00	223	20516
1501	11905	2	OUARZAZATE	NATIONALE 10	NATIONALE 10	0,00	33,00	33,00	371	12243
1502	43006	5,5	OUARZAZATE	NATIONALE 10	TOUNDOUT	0,00	26,00	26,00	591	15366
1505	11906	3	OUARZAZATE	NATIONALE 10	NATIONALE 9	0,00	12,10	12,10	187	2263
1506	40006	5	OUARZAZATE	NATIONALE 9	ANIMITER	0,00	31,00	31,00	286	8866
1506	44005	71,8	OUARZAZATE	ANIMITER	TABORAHE	31,00	90,00	59,00	779	45961
1510	11800	11	OUARZAZATE	AGOUIM	DOUAR ESSOUR	0,00	25,00	25,00	305	7625
1511	43005	4	OUARZAZATE	NATIONALE 10	GHASSAT	0,00	24,00	24,00	572	13728
1600	10400	1,3	TAN TAN	TAN TAN	LAMSID	0,00	68,00	68,00	639	43452
1702	11900	151	OUARZAZATE	PROVINCIALE 1739	NATIONALE 10	47,00	155,00	108,00	182	19656
1706	12501	16	TAROUDANT	NATIONALE 10	NATIONALE 10	0,00	79,00	79,00	2909	229811
1708	42020	8	TAROUDANT	NATIONALE 8	NATIONALE 10	0,00	43,00	43,00	4395	188985
1708	12502	29	TAROUDANT	NATIONALE 10	PROVINCIALE 1705	24,50	40,05	15,55	3436	53430
1708	*12901	44	AGADIR	LIMITE PROVINCE	NATIONALE 8	43,00	49,00	6,00	2817	16902
1714	42023	5,9	TAROUDANT	TAROUDANT	PROVINCIALE 1723	0,00	6,00	6,00	5889	35334
1714	175	38	TAROUDANT	PROVINCIALE 1723	PROVINCIALE 1717	6,00	15,00	9,00	10831	97479
1714	42024	43	TAROUDANT	PROVINCIALE 1703	LIMITE PROVINCE	15,00	45,00	30,00	9726	291780
1714	*128	52,3	CHTOUKA	LIMITE PROVINCE	AIT MELLOUL	45,00	59,00	14,00	11153	156142
1800	12301	0,2	TATA	KASBAT	ALLOUGOUM	0,00	101,74	101,74	243	24723
1803	12400	34,2	TATA	AKKA	IMITEK	0,00	34,50	34,50	147	5072

(*) Les TMJA des postes comprenant une * sont estimés sur la base des dernières données disponibles (avant 2021)

TRAFIC PAR SECTION

1° - ROUTES PROVINCIALES EN 2021

N° de la route	N° du poste	Lieu d'implantation		Section concernée					TMJA en véh/j	Circulation en véh.km/j
		P.K	DPETL	ORIGINE	EXTREMITE	P.K O	P.K E	LONG. EN KM		
1900	45005	1	TIZNIT	REGIONALE 104	LIMITE TIZNIT	0,00	92,00	92,00	649	59708
1900	12803	120,5	CHTOUKA	IDA OUGNIDIF	BIOUGRA	92,00	141,00	49,00	385	18865
1903	45006	0,5	TIZNIT	REGIONALE 104	NATIONALE 12	0,00	74,85	74,85	1611	120583
1905	17101	10	TIZNIT	PROVINCIALE 1909	REGIONALE 104	0,00	26,00	26,00	1315	34190
1909	45002	3	TIZNIT	TIZNIT	AGLOU PLAGES	0,00	14,00	14,00	4407	61698
1925	17102	12	TIZNIT	REGIONALE 104	TAHALA	0,00	23,60	23,60	181	4272
2001	15001	5	CHICHAOUA	SIDI MOKHTAR	OULED MOUMNA	0,00	16,00	16,00	1014	16224
2001	*15022	49	CHICHAOUA	OUELED MOUMNA	REGIONALE 214	16,00	71,00	55,00	104	5720
2003	*41021	41	CHICHAOUA	IROHALEN	TEMEZGADOUINE	0,00	42,00	42,00	345	14490
2006	13800	9	MARRAKECH	MARRAKECH	GHRAR TOUR	0,00	24,00	24,00	4767	114408
2007	13801	4	MARRAKECH	NATIONALE 8	GUEMMASSA	0,00	14,30	14,30	2768	39582
2007	41018	19,5	CHICHAOUA	NATIONALE 8	REGIONALE 212	14,30	27,00	12,70	2994	38024
2008	74003	1	MARRAKECH	NATIONALE 8	NATIONALE 9	0,00	11,44	11,44	5475	62634
2009	41004	1	MARRAKECH	REGIONALE 212	ACCES MINES HAJJAR	0,00	6,50	6,50	8918	57967
2009	41005	38	AL HAOUZ	MAJJAT	PROVINCIALE 2038	6,50	49,50	43,00	441	18963
2009	38010	54,5	AL HAOUZ	PROVINCIALE 2022	PROVINCIALE 2038	54,68	96,76	42,08	213	8963
2010	62	36,7	AL HAOUZ	TAHANNAOUT	TNINE OURIKA	0,00	51,00	51,00	3287	167637
2010	62001	67,9	AL HAOUZ	TAHANNAOUT RR203	PROVINCIALE 2009	51,00	72,40	21,40	922	19731
2011	13802	6	MARRAKECH	NATIONALE 8	SIDI ZOUINE	0,00	6,00	6,00	2028	12168
2012	40007	6,5	MARRAKECH	MARRAKECH	PROVINCIALE 2010	0,00	16,50	16,50	3752	61908
2012	16402	9,5	AL HAOUZ	AIN JDID	SIDI ABDELLAH GHIATE	9,50	18,00	8,50	3209	27277
2013	17209	27,4	AL HAOUZ	NATIONALE 8	PROVINCIALE 2009	0,00	34,90	34,90	214	7469
2015	62004	3,2	AL HAOUZ	ASNI	IMLIL	0,00	16,00	16,00	877	14032
2017	39008	10	MARRAKECH	MARRAKECH	LIMITE AL HAOUZ	0,00	16,80	16,80	10047	168790
2017	*41006	29	AL HAOUZ	LIMITE AL HAOUZ	TNINE OURIKA	16,80	34,00	17,20	8007	137720
2017	41007	34,5	AL HAOUZ	TNINE OURIKA	SITI FATMA	34,00	59,00	25,00	4510	112750
2020	41019	10	CHICHAOUA	GAMASSA	LALA TAKARKOUST	0,00	15,30	15,30	121	1851
2022	151	0,9	CHICHAOUA	CHICHAOUA	ECHANGEUR CHICHAOUA	0,00	10,30	10,30	1938	19961
2022	41008	21,7	CHICHAOUA	ECHANG CHICHAOUA	MAJJAT	10,30	34,00	23,70	889	21069
2022	*41015	38	CHICHAOUA	MAJJAT	BRANCHEMENT AMEZMIZ	34,00	46,97	12,97	750	9728
2022	62003	50	AL HAOUZ	PROVINCIALE 2038	AMAZMIZ	46,97	66,40	19,43	498	9676
2024	17208	3,5	MARRAKECH	LALLA TAKARKOUST	MY BRAHIM RR 203	0,00	36,00	36,00	366	13176
2030	62002	0,5	AL HAOUZ	PROVINCIALE 2017	IMLIL	0,00	51,13	51,13	692	35382

(*) Les TMJA des postes comprenant une * sont estimés sur la base des dernières données disponibles (avant 2021)

TRAFIC PAR SECTION

1° - ROUTES PROVINCIALES EN 2021

N° de la route	N° du poste	Lieu d'implantation		Section concernée					TMJA en véh/j	Circulation en véh.km/j
		P.K	DPETL	ORIGINE	EXTREMITE	P.K O	P.K E	LONG. EN KM		
2034	*41016	1	CHICHAOUA	NATIONALE 8	ICHEMRAREN	0,00	24,00	24,00	400	9600
2038	41017	0,1	CHICHAOUA	PROVINCIALE 2022	ASSIF ALMAL	0,00	10,00	10,00	341	3410
2040	*41020	10	CHICHAOUA	PROVINCIALE 2032	AIT HADOU YOUSSEF	0,00	28,00	28,00	102	2856
2108	70003	14,4	AL HAOUZ	RR 206	RN 9	0,00	54,50	54,50	1350	73575
2115	*70004	8,5	EL KELAA	EL KELAA	BARRAGE EL MASSIRA	0,00	43,80	43,80	1105	48399
2117	39011	2	EL KELAA	TAMELLAT	SIDI RAHAL	0,00	20,15	20,15	4740	95511
2117	40008	38	AL HAOUZ	SIDI RAHAL	TOUAMA (RN 9)	20,15	38,15	18,00	335	6030
2125	39005	2,4	EL KELAA	EL KALAA RN8	AIT ADEL RP 2120	0,00	39,00	39,00	4936	192504
2135	39012	5	EL KELAA	RP 2125	RR 208	0,00	22,00	22,00	4799	105578
2137	70005	23	EL KELAA	RN 8	RR 204	0,00	43,70	43,70	3692	161340
2201	*38003	7,5	ESSAOUIRA	ESSAOUIRA	GHAZOUA	0,00	10,00	10,00	8229	82290
2201	15501	20,5	ESSAOUIRA	EL GHAZOUA	SIDI AHMED SAYEH	10,00	32,00	22,00	398	8756
2211	*8500	16	ESSAOUIRA	MESKALA	BIZDAD	16,00	32,00	16,00	633	10128
2300	*79008	9,6	SAFI	SAFI	HAD HRARA	0,00	20,00	20,00	2688	53760
2302	78007	20	SAFI	TLAT BOUARISS	NATIONALE 1	0,00	32,43	32,43	1059	34343
2305	*79005	40,6	SAFI	REGIONALE 202	TLET BOUGUEDRA	26,76	43,61	16,85	211	3555
2306	78006	40	SAFI	JEMAA SHAIM	PROVINCIALE 2331	36,00	45,94	9,94	2846	28281
2307	79006	21	SAFI	SAFI	SEBT GAZOULA	0,00	22,53	22,53	1451	32691
2313	79007	24,1	SAFI	PROVINCIALE 2315	HAD HRARA	17,82	31,60	13,78	1980	27284
2322	80006	5	SAFI	TLET IGHOUD	REGIONALE 201	0,00	17,69	17,69	1049	18557
2341	80004	28,75	SAFI	LOUIHATE	SIDI CHIGUER	28,00	70,77	42,77	702	30021
3000	*15014	6,1	MOHAMMEDIA	CASABLANCA	MOHAMMADIA	0,00	7,85	7,85	1952	15323
3001	*67001	6	CASABLANCA	NATIONALE 1	DAR BOUAZZA	0,00	7,41	7,41	1301	9640
3002	*16010	0,2	MOHAMMEDIA	NATIONALE 9	PROVINCIALE 3019	0,00	6,81	6,81	5420	36910
3003	*17013	5	CASABLANCA	RN 1	RR 320	2,00	9,28	7,28	4098	29817
3004	*15000	2	MOHAMMEDIA	CASABLANCA	AIN HARROUDA	0,00	3,03	3,03	14298	43323
3006	*15017	4	MOHAMMEDIA	CASABLANCA	BEN SLIMANE	0,00	5,00	5,00	5762	28810
3006	*15019	8	MOHAMMEDIA	CASA RN9	RP 3019	5,00	20,33	15,33	1252	19193
3007	*15018	1,75	CASABLANCA	CASABLANCA	SEBT SAHEL	0,00	18,00	18,00	2552	45936
3009	*17000	2,3	CASABLANCA	BOUSKOURA	RP 3007	0,00	4,93	4,93	6271	30916
3009	*17006	5	CASABLANCA	RP 3007	RN1	4,93	8,93	4,00	11931	47724
3010	193	8,9	CASABLANCA	CASABLANCA	SIDI HAJJAJ	0,00	13,50	13,50	12675	171113
3011	*17003	11	CASABLANCA	BOUSKOURA	REGIONALE 318	17,00	23,00	6,00	8752	52512

(*) Les TMJA des postes comprenant une * sont estimés sur la base des dernières données disponibles (avant 2021)

TRAFIC PAR SECTION

1° - ROUTES PROVINCIALES EN 2021

N° de la route	N° du poste	Lieu d'implantation		Section concernée					TMJA en véh/j	Circulation en véh.km/j
		P.K	DPETL	ORIGINE	EXTREMITE	P.K O	P.K E	LONG. EN KM		
3011	*20002	25,8	SETTAT	REGIONALE 318	PROVINCIALE 3005	23,00	35,44	12,44	2600	32344
3014	*17010	6	CASABLANCA	CASABLANCA	RP 3003	0,00	26,35	26,35	16918	445789
3015	*16001	3	CASABLANCA	RP 3016	RN 9	0,00	4,20	4,20	11216	47107
3016	*16003	4	CASABLANCA	RR 315	RN 9	0,00	6,77	6,77	18089	122463
3019	*15016	1	MOHAMMEDIA	MOHAMMADIA	SIDI HAJJAJ	0,00	17,40	17,40	4276	74402
3020	12605	2,7	AZILAL	DEMNAT	IMI NIFRI	0,00	6,00	6,00	1477	8862
3020	*17011	6	CASABLANCA	RR 315	RN 11	6,00	10,68	4,68	3129	14644
3024	*16004	2	CASABLANCA	MEDIOUNA RN 9	RP 3019	0,00	10,70	10,70	1867	19977
3032	*17012	12	CASABLANCA	RN 1	BOUSKOURA	0,00	13,64	13,64	1863	25411
3034	*16006	3	CASABLANCA	MEDIOUNA RN 9	PROVINCIALE 3336	0,00	12,00	12,00	30468	365616
3038	*6100	1,05	CASABLANCA	MEDIOUNA RN 9	ACCES AEROPORT	0,00	3,00	3,00	7011	21033
3038	61	5	CASABLANCA	ACCES AEROPORT	NATIONALE 11	3,00	9,00	6,00	26874	161244
3100	*12608	1	AZILAL	REGIONALE 307	AIT ATTAB	0,00	41,00	41,00	196	8036
3100	12609	41	AZILAL	AIT ATTAB	REGIONALE 304	41,00	63,30	22,30	255	5687
3102	12607	2	AZILAL	REGIONALE 307	PROVINCIALE 3105	0,00	35,73	35,73	1636	58454
3105	*22006	9	BENI-MELLAL	DAR OULED ZIDOUH	NATIONALE 8	0,00	14,00	14,00	1105	15470
3105	23036	20	AZILAL	NATIONALE 8	AIT AATAB	14,00	50,00	36,00	827	29772
3105	23006	75,14	AZILAL	AIT AATAB	REGIONALE 304	50,00	76,00	26,00	1571	40846
3107	23004	2	AZILAL	AZILAL	AIT M'HAMED	0,00	18,00	18,00	1087	19566
3108	*12606	2,4	AZILAL	DEMNAT	BARRAGE MLY YOUSSEF	0,00	35,00	35,00	832	29120
3111	*23030	2,5	BENI-MELLAL	NATIONALE 8	TIMOULILTE	0,00	3,00	3,00	1503	4509
3111	12601	9	AZILAL	TIMOULILTE	REGIONALE 306	3,00	30,80	27,80	1495	41561
3206	*23031	2	BENI-MELLAL	LAKSSIBA	GHRAM EL ALLAM	0,00	11,70	11,70	1124	13151
3208	*23035	7	BENI-MELLAL	BENIMELLAL	RP 3225	0,00	19,00	19,00	3854	73226
3208	*23027	20	BENI-MELLAL	PROVINCIALE 3225	GHRAM ALLAM	19,00	30,00	11,00	3901	42911
3208	23028	40	BENI-MELLAL	GHRAM ALLAM	LAKSSIBA	30,00	43,07	13,07	3085	40321
3209	*15901	3,8	BENI-MELLAL	NATIONALE 11	REGIONALE 309	0,00	17,30	17,30	858	14843
3221	*23014	4	BENI-MELLAL	BENI-MELLAL	NATIONALE 8	0,00	5,00	5,00	3050	15250
3222	23015	5	BENI-MELLAL	BENI-MELLAL	NATIONALE 11	0,00	7,00	7,00	7541	52787
3222	*23022	8	BENI-MELLAL	NATIONALE 11	PROVINCIALE 3213	7,00	13,00	6,00	3381	20286
3222	*23029	26	BENI-MELLAL	PROVINCIALE 3213	REGIONALE 309	13,00	31,58	18,58	3474	64547
3224	23038	22	BENI-MELLAL	LIMIE PROVINCE	PROVINCIALE 3207	0,00	28,00	28,00	2767	77476
3224	22005	46	BENI-MELLAL	PROVINCIALE 3207	SOUK ESSABT OULED ENNAN	28,00	46,00	18,00	3297	59346

(*) Les TMJA des postes comprenant une * sont estimés sur la base des dernières données disponibles (avant 2021)

TRAFIC PAR SECTION

1° - ROUTES PROVINCIALES EN 2021

N° de la route	N° du poste	Lieu d'implantation		Section concernée					TMJA en véh/j	Circulation en véh.km/j
		P.K	DPETL	ORIGINE	EXTREMITE	P.K O	P.K E	LONG. EN KM		
3224	*22003	57,14	BENI-MELLAL	SOUK SEBT OULED NEMMA	NATIONALE 8	46,00	79,34	33,34	2819	93985
3225	*23034	11,9	BENI-MELLAL	BENI-MELLAL	TAGHZIRT	0,00	16,00	16,00	2182	34912
3226	23033	2	BENI-MELLAL	NATIONALE 8	PROVINCIALE 3222	0,00	13,28	13,28	1657	22005
3300	*11401	12	BENSLIMANE	NATIONALE 1	PROVINCIALE 3331	0,00	23,36	23,36	393	9180
3305	*15020	4	CASABLANCA	SIDI HAJJAJ	OULED ZIANE RP 3315	0,00	20,00	20,00	4127	82540
3305	*21008	34	SETTAT	OULED ZIANE RP 3315	EL GARA	20,00	35,99	15,99	3745	59883
3313	1404	3	MOHAMMEDIA	NATIONALE 1	PROVINCIALE 3320	0,00	9,50	9,50	4002	38019
3313	*14009	15	BENSLIMANE	BEN YAKHLEF	REGIONALE 305	9,50	17,40	7,90	460	3634
3318	*15004	3	BENSLIMANE	BEN SLIMANE	REGIONALE 322	0,00	13,05	13,05	2307	30106
3321	*14013	4	BENSLIMANE	BEN SLIMANE	EL GARA	0,00	38,70	38,70	2514	97292
3326	*15021	12	CASABLANCA	FEDDALAT	SIDI HAJJAJ	0,00	16,56	16,56	4589	75994
3330	*16005	24	CASABLANCA	PROVINCIALE 3305	MEDIOUNA RN 9	16,40	30,28	13,88	725	10063
3331	*14012	2	BENSLIMANE	BEN SLIMANE	CARRIERES O CHERRAT	0,00	19,00	19,00	2317	44023
3331	*14014	28	BENSLIMANE	CARRIERES O CHERRAT	RR 322	19,00	28,44	9,44	1592	15028
3410	76000	7	EL JADIDA	RN 1	RR 301 (MY ABDELLAH)	0,00	8,94	8,94	2767	24737
3419	*19021	20	EL JADIDA	PROVINCIALE 3416	REGIONALE 202	0,00	42,17	42,17	691	29139
3426	*19023	12	EL JADIDA	NATIONALE 7	PROVINCIALE 3459	0,00	28,94	28,94	554	16033
3427	19012	1,1	EL JADIDA	NATIONALE 1	AZEMMOUR	0,00	24,65	24,65	4264	105108
3428	19020	5	EL JADIDA	REGIONALE 303	PROVINCIALE 3419	0,00	15,06	15,06	289	4352
3430	*19018	12	EL JADIDA	EL OUALIDIA	LAAKAKCHA RN 1	0,00	38,00	38,00	904	34352
3449	*18007	16	EL JADIDA	RP 3427	RR 318	0,00	31,91	31,91	1617	51598
3459	*19000	32	EL JADIDA	OULAD FREJ RR 316	RP 2100	0,00	44,09	44,09	1162	51233
3471	18000	7	EL JADIDA	RR 320	BIR JDID RN 1	0,00	11,08	11,08	1559	17274
3503	22007	17	KHOURIBGA	D. EL KHARROUBA	NATIONALE 11	15,50	28,70	13,20	1740	22968
3513	21006	8	KHOURIBGA	REGIONALE 401	REGIONALE 312	0,00	9,00	9,00	1692	15228
3514	22008	40	KHOURIBGA	OUED ZEM	EL FOQRA	0,00	35,00	35,00	359	12565
3533	99000	3	KHOURIBGA	BEJAAD	PROVINCIALE 3508	0,00	14,33	14,33	1149	16465
3601	18006	17,4	SETTAT	OULED ABBOU	REGIONALE 303	0,00	21,00	21,00	4863	102123
3601	*20009	34,4	SETTAT	OULED ABBOU	NATIONALE 9	21,00	56,00	35,00	1277	44695
3602	*20006	28	SETTAT	BERRECHID	EL GARA	0,00	29,20	29,20	2412	70430
3606	*10704	17,7	SETTAT	EL GARA	NATIONALE 11	0,00	18,00	18,00	618	11124
3606	*10703	20	SETTAT	NATIONALE 11	RN 9 SETTAT	18,00	36,00	18,00	1409	25362
3615	*10900	2	SETTAT	NATIONALE 9	OULAD AFIF (RN 9)	0,00	44,53	44,53	894	39813

(*) Les TMJA des postes comprenant une * sont estimés sur la base des dernières données disponibles (avant 2021)

TRAFIC PAR SECTION

1°/ - ROUTES PROVINCIALES EN 2021

N° de la route	N° du poste	Lieu d'implantation		Section concernée					TMJA en véh/j	Circulation en véh.km/j
		P.K	DPETL	ORIGINE	EXTREMITE	P.K O	P.K E	LONG. EN KM		
3618	*20008	8	SETTAT	OULED ABBOU	RR 316	0,00	22,00	22,00	708	15576
3625	*10705	16	SETTAT	MEDOUNA RN9	RIAH RN11	0,00	31,09	31,09	1771	55055
3627	*16002	12,5	SETTAT	DAR EL MILOUDI	EL GARA	12,00	24,50	12,50	1723	21538
4001	12019	6	RABAT	SKHIRAT	SIDI BETTACHE	0,00	36,00	36,00	5144	185184
4002	8009	1,5	RABAT	NATIONALE 1	PROVINCIALE 4033	0,00	5,76	5,76	10220	58867
4002	8010	6,2	RABAT	PROVINCIALE 4033	AUTOROUTE A5	5,76	7,00	1,24	6467	8019
4004	12016	1	RABAT	NATIONALE 1	NATIONALE 6	0,00	7,00	7,00	1748	12236
4008	12013	5	RABAT	NATIONALE 6	LAC BOUREGREG	0,00	15,00	15,00	1105	16575
4022	86001	1,3	RABAT	NATIONALE 1	PROVINCIALE 4007	0,00	6,83	6,83	17000	116110
4023	86004	5,2	RABAT	RP 4036	RR 404	0,00	31,70	31,70	2167	68694
4025	12011	1	RABAT	RABAT	AKREUCH	0,00	16,00	16,00	1944	31104
4025	*12012	23	RABAT	AKREUCH	AIN AOUA	16,00	24,50	8,50	3612	30702
4026	86002	3,3	RABAT	RR 403	RR 401	0,00	5,50	5,50	4201	23106
4032	86006	0,7	RABAT	SIDI YAHYA ZAIR	PROVINCIALE 4001	0,00	17,00	17,00	11519	195823
4033	87000	6	RABAT	PROVINCIALE 4004	PROVINCIALE 4002	0,00	10,65	10,65	11137	118609
4036	*86005	2,7	RABAT	SIDI YAHIA	SIDI EL AMER (RP4023)	0,00	3,20	3,20	10083	32266
4036	12010	9,01	RABAT	SIDI YAHIA	AIN AOUA	3,20	12,21	9,01	9079	81802
4039	*52002	3	RABAT	NATIONALE 6	V.C RABAT SALE	0,00	9,44	9,44	2061	19456
4041	52003	1,8	RABAT	NATIONALE 6	PROVINCIALE 4010	0,00	7,47	7,47	1663	12423
4100	13306	2,9	CHEFCHAOUEN	PROVINCIALE 4015	TALMBOUT	0,00	7,20	7,20	1368	9850
4101	5000	43,5	OUAZZANE	PROVINCIALE 4500	REGIONALE 408	34,70	47,42	12,72	1076	13687
4103	6002	1	OUAZZANE	RN 13	MOKRISSET	0,00	21,00	21,00	764	16044
4103	6003	23	OUAZZANE	MOKRISSET	ZOUMI	21,00	41,00	20,00	867	17340
4103	6001	43	OUAZZANE	ZOUMI	RR 408	41,00	56,50	15,50	1455	22553
4104	6009	33	OUAZZANE	PROVINCIALE 4573	AIN DRIJ RR408	28,30	40,40	12,10	991	11991
4105	*13304	4,5	TETOUAN	NATIONALE 2	PROVINCIALE 4100	0,00	12,40	12,40	1954	24230
4105	5008	20	TETOUAN	NATIONALE 2	NATIONALE 16	12,40	38,40	26,00	3141	81666
4107	13302	1,1	CHEFCHAOUEN	BAB TAZA (RN 2)	FIFI	0,00	22,20	22,20	956	21223
4109	*13303	2,8	CHEFCHAOUEN	NATIONALE 2	BNI SELLAH	0,00	27,50	27,50	838	23045
4113	5010	12	CHEFCHAOUEN	NATIONALE 2	JABHA RN 16	9,00	51,80	42,80	1298	55554
4201	*7003	0,3	KENITRA	KENITRA	PROVINCIALE 4214	0,00	19,00	19,00	3692	70148
4201	*7004	25,6	KENITRA	RP 4214	PROVINCIALE 4234	19,00	34,00	15,00	1750	26250
4201	*7012	35,3	KENITRA	PROVINCIALE 4234	SI MOHAMED LAHMER	34,00	64,00	30,00	3325	99750

(*) Les TMJA des postes comprenant une * sont estimés sur la base des dernières données disponibles (avant 2021)

TRAFIC PAR SECTION

1° - ROUTES PROVINCIALES EN 2021

N° de la route	N° du poste	Lieu d'implantation		Section concernée					TMJA en véh/j	Circulation en véh.km/j
		P.K	DPETL	ORIGINE	EXTREMITE	P.K O	P.K E	LONG. EN KM		
4214	*7008	1,6	KENITRA	PROVINCIALE 4201	REGIONALE 406	0,00	54,00	54,00	642	34668
4232	*9003	0,6	KENITRA	SOUK TLET	BEL KSIRI	0,00	13,52	13,52	1266	17116
4232	9009	13,62	SIDI KACEM	BEL KSIRI	PROVINCIALE 4516	13,52	15,72	2,20	2093	4605
4232	*9012	60,72	SIDI KACEM	PROVINCIALE 4516	NATIONALE 13	15,72	61,70	45,98	2482	114122
4234	*7011	12	KENITRA	SIDI EL HACHEMI	PROVINCIALE 4201	0,00	12,20	12,20	4083	49813
4234	*7014	15	KENITRA	PROVINCIALE 4201	CENTRE SIDI ALLAL TAZI	12,20	17,50	5,30	4451	23590
4234	*7010	51,06	SIDI KACEM	SIDI ALLAL TAZI	BEL KSIRI	17,50	52,79	35,29	2036	71850
4240	6007	28,8	SIDI KACEM	RR 413 M SAAD	KHENICHET	12,30	29,80	17,50	5644	98770
4240	*9008	45,8	SIDI KACEM	KHENICHET	HAD KOURT	29,80	47,08	17,28	816	14100
4248	*7006	17	KENITRA	SIDI YAHYA	MOGHRANE	0,00	17,25	17,25	859	14818
4266	8006	6,5	KENITRA	MEHDIA	NATIONALE 1	0,00	6,50	6,50	25243	164080
4301	86003	0,7	RABAT	RR 401	LIMITE PROVINCE	0,00	3,59	3,59	2559	9187
4301	*14004	25	KHEMISSET	REGIONALE 401	MAGHCHOUGH	3,59	74,20	70,61	4285	302564
4306	*6800	2	KHEMISSET	TIFLET	RR 407	0,00	21,00	21,00	1904	39984
4400	1011	70	LARACHE	KHRMISS BENI AROUSS	REGIONALE 417	40,00	73,50	33,50	875	29313
4402	*4005	16,5	LARACHE	NATIONALE 1	REGIONALE 417	0,00	49,00	49,00	2860	140140
4402	69002	32	LARACHE	BNI GERFATT	REGIONALE 417	28,20	49,00	20,80	416	8653
4404	4007	1,2	LARACHE	NATIONALE 1	NATIONALE 1	0,00	11,70	11,70	7204	84287
4405	69001	28	LARACHE	SOUK EL KOLLA RR 410	KHMISS BNI AROUSS	0,00	30,00	30,00	622	18660
4506	6010	2	OUAZZANE	BAB EL MEHAJJ	SIDI RADOUANE RR408	0,00	6,20	6,20	999	6194
4516	*9010	10,9	SIDI KACEM	PROVINCIALE 4232	PROVINCIALE 4230	0,00	19,70	19,70	777	15307
4516	*9011	20,8	SIDI KACEM	PROVINCIALE 4230	AIN DEFALI	19,70	38,22	18,52	873	16168
4538	9014	17	SIDI KACEM	PROVINCIALE 4234	DAR GEDDARI	0,00	17,80	17,80	2388	42506
4569	6011	7	OUAZZANE	REGIONALE 408	SIDI BOUSBER	0,00	14,10	14,10	482	6796
4573	6012	14	OUAZZANE	BARRAGE EL WAHDA P5307	TEROUAL P4104	0,00	16,60	16,60	1137	18874
4600	*17403	8	TANGER	NATIONALE 1	PROVINCIALE 4602	0,00	10,03	10,03	4238	42507
4602	*3006	17,5	TANGER	NATIONALE 1	ARBAT AIT DALIA	0,00	23,00	23,00	1836	42228
4603	30015	2,2	TANGER	NATIONALE 1	PROVINCIALE 4604	0,00	15,80	15,80	4890	77262
4603	3003	30	TANGER	ASILAH	NATIONALE 1	15,80	32,75	16,95	2999	50833
4607	20010	1	TANGER	NATIONALE 2	REGIONALE 417	0,00	26,00	26,00	3035	78910
4613	2002	0,2	TANGER	NATIONALE 2	PROVINCIALE 4701	0,00	12,00	12,00	4669	56028
4613	20011	13	TANGER	PROVINCIALE 4611	PROVINCIALE 4701	12,00	35,90	23,90	614	14675
4701	1003	13	TETOUAN	ANJRA	KSER SGHRIR	0,00	9,00	9,00	3300	29700

(*) Les TMJA des postes comprenant une * sont estimés sur la base des dernières données disponibles (avant 2021)

TRAFIC PAR SECTION

1° - ROUTES PROVINCIALES EN 2021

N° de la route	N° du poste	Lieu d'implantation		Section concernée					TMJA en véh/j	Circulation en véh.km/j
		P.K	DPETL	ORIGINE	EXTREMITE	P.K O	P.K E	LONG. EN KM		
4701	95000	16,3	TANGER	ANGRA	PROVINCIALE 4703	9,00	30,00	21,00	9640	202440
4701	60009	33,7	TANGER	ANJRA	NATIONALE 16	30,00	41,20	11,20	991	11099
4704	*2010	1	TANGER	REGIONALE 417	BGHAGHZA	0,00	30,00	30,00	343	10290
5002	63001	1,1	FES	RN 8	RP 5003	0,00	47,41	47,41	1845	87471
5003	64000	11	FES	FES	RR 506	0,00	41,71	41,71	3482	145234
5006	103	15,9	FES	RN 6	RN 6 SIDI HRAZEM	0,00	26,00	26,00	5755	149630
5007	26003	0,2	FES	FES (RN 6)	RP 5013	0,00	7,77	7,77	1935	15035
5007	10000	8,9	FES	RP 5013	RP 5003	7,77	25,34	17,57	1833	32206
5013	26005	9,1	FES	RP 5007	RR 716	0,00	10,00	10,00	1554	15540
5013	*130	12	FES	RR 716	RR 503	10,00	40,27	30,27	4851	146840
5015	26006	0,1	FES	RP 5013	RR 716	0,00	16,70	16,70	1576	26319
5017	*64001	0,1	FES	RP 5006	AIN CHKAF	0,00	3,12	3,12	3202	9990
5027	63002	0,1	FES	RN 6	RP 5031	0,00	30,20	30,20	589	17788
5029	*63004	0,1	FES	RN 8	RP 5334	0,00	14,15	14,15	526	7443
5033	*15605	4,4	SEFROU	RR 504	TAZOTA	0,00	26,80	26,80	632	16938
5055	131	3,5	FES	AUTOROUTE A2	FES	0,00	4,50	4,50	16558	74511
5103	65001	0,5	BOULEMANE	REGIONALE 503	AIT BOUHOU	0,00	33,64	33,64	277	9318
5108	30003	4,2	BOULEMANE	REGIONALE 503	PRPVINCIALE 5113	0,00	33,70	33,70	965	32521
5108	30007	60	BOULEMANE	PRPVINCIALE 5113	RN 15 (MISSOUR)	33,70	63,15	29,45	963	28360
5123	16009	5,9	BOULEMANE	NATIONALE 15	REGIONALE 502	0,00	41,00	41,00	273	11193
5131	30009	0,5	BOULEMANE	OUTAT EL HAJ	FRETESSA	0,00	68,00	68,00	505	34340
5202	*75001	25	AL HOCEIMA	RN2	BENI ABDELLAH	0,00	28,00	28,00	3691	103348
5204	*72003	3,5	AL HOCEIMA	TARGUIST RN8	PROVINCIALE 5207	0,00	47,00	47,00	680	31960
5204	75002	93	AL HOCEIMA	PROVINCIALE 5207	NATIONALE 2	47,00	93,10	46,10	647	29827
5205	*24003	21,5	AL HOCEIMA	NATIONALE 2	TORRES	0,00	23,20	23,20	831	19279
5207	*72002	0,3	AL HOCEIMA	RN16	RN2	0,00	19,00	19,00	487	9253
5207	72001	20,5	AL HOCEIMA	RN2	RP 5204	19,00	46,50	27,50	568	15620
5209	*32015	4	AL HOCEIMA	ACCES A EL HOUCEIMA PAR IZAMMO		0,00	13,00	13,00	1162	15106
5211	121	3	AL HOCEIMA	ACCES D'AL HOCEIMA		0,00	4,57	4,57	16429	75081
5403	27012	3,1	TAZA	MATMTA	BOUKHALED	0,00	32,00	32,00	766	24512
5407	27009	2	TAZA	RN6	TAHLA	0,00	12,00	12,00	1707	20484
5409	*27013	3,4	TAZA	OUED AMLIL	BENI FRASSEN	0,00	35,00	35,00	2156	75460
5413	27005	2	TAZA	NATIONALE 6	REGIONALE 508	0,00	16,00	16,00	2532	40512

(*) Les TMJA des postes comprenant une * sont estimés sur la base des dernières données disponibles (avant 2021)

TRAFIC PAR SECTION

1° - ROUTES PROVINCIALES EN 2021

N° de la route	N° du poste	Lieu d'implantation		Section concernée					TMJA en véh/j	Circulation en véh.km/j
		P.K	DPETL	ORIGINE	EXTREMITE	P.K O	P.K E	LONG. EN KM		
5420	27010	4	TAZA	NATIONALE 507	BAB BOUDIR	0,00	18,00	18,00	567	10206
5425	*27014	0,4	TAZA	TAZA	BCHICHINE	0,00	25,00	25,00	1068	26700
5429	*16104	0,2	GUERSSIF	NATIONALE 6	BELFARAH	0,00	30,16	30,16	645	19453
6000	*178	13	BERKANE	AHFIR	V.C.SAIDIA	0,00	20,00	20,00	10211	204220
6000	*17800	21	BERKANE	V.C.S	REGIONALE 612	20,00	33,31	13,31	1094	14561
6005	34009	32	TAOURIRT	TAFOUGHALT	TANCHERFI	0,00	56,24	56,24	1215	68332
6008	*34008	5	BERKANE	BERKANE	AKLIM	0,00	10,00	10,00	1476	14760
6010	*34004	10,3	BERKANE	BERKANE	MADER	0,00	22,10	22,10	4742	104798
6010	*34013	55	OUJDA	AIN ALMOU	AIN SFA	22,10	56,00	33,90	287	9729
6011	*34005	2	BERKANE	BERKANE	SAADIA	0,00	28,00	28,00	5036	141008
6013	*34012	1	OUJDA	NAIMA	MESTFERKI	0,00	37,00	37,00	350	12950
6016	34015	1	OUJDA	ANGAD	ISLY	0,00	8,00	8,00	320	2560
6017	*34007	1	OUJDA	BENI DRAR	AIN SFA	0,00	26,43	26,43	528	13955
6018	*34016	1,5	OUJDA	ISLY	AIN SFA	0,00	14,00	14,00	793	11102
6020	*35005	1	OUJDA	NATIONALE 6	SIDI BOUHRIA	0,00	28,00	28,00	662	18536
6021	*35012	1	OUJDA	JERADA RN 17	TIOULI	0,00	45,00	45,00	129	5805
6021	*35008	65	OUJDA	TIOULI	RAS OUSFOUR	45,00	66,00	21,00	822	17262
6025	*35010	13	OUJDA	OUJDA RN 6	TWISSIT	0,00	37,86	37,86	1505	56979
6030	*35011	19	OUJDA	NAAIMA	SIDI MOUSSA	0,00	20,19	20,19	571	11528
6036	*34014	43,5	OUJDA	REGIONALE 607	PROVINCIALE 6030	0,00	55,70	55,70	305	16989
6048	*35013	49	OUJDA	MRIJA	JERADA	0,00	52,20	52,20	630	32886
6103	*36006	1	FIGUIG	BOUANANE	BENI TAJIT	0,00	63,00	63,00	129	8127
6108	*36010	0,6	FIGUIG	RN 17	ICH	0,00	74,25	74,25	253	18785
6200	*31008	2	NADOR	PRPVINCIALE 6202	PRPVINCIALE 6209	0,00	9,20	9,20	1859	17103
6202	31004	3	NADOR	NATIONALE 16	PROVINCIALE 6209	0,00	26,00	26,00	3919	101894
6203	*32013	6	DRIOUECH	MIDAR	BEN TAYEB	0,00	16,34	16,34	2575	42076
6204	*32016	10	NADOR	NATIONALE 19	NATIONALE 2	0,00	13,10	13,10	3056	40034
6204	*32010	50	NADOR	NATIONALE 2	REGIONALE 612	13,10	50,50	37,40	2526	94472
6207	32012	0,1	NADOR	TIZTOUTINE	KANDOUSSI	0,00	11,27	11,27	899	10132
6209	32014	41,5	NADOR	SELOUANE	TROIS FORCHES	0,00	67,00	67,00	1086	72762
7014	*11500	14,5	MEKNES	N'ZALA	MY DRISS	0,00	21,82	21,82	405	8837
7017	*56000	0,5	MEKNES	MEKNES RN 6	RR 402	0,00	18,70	18,70	3031	56680
7017	*56001	24	MEKNES	LA REGIONALE 402	AGOURAY	18,70	24,50	5,80	2261	13114

(*) Les TMJA des postes comprenant une * sont estimés sur la base des dernières données disponibles (avant 2021)

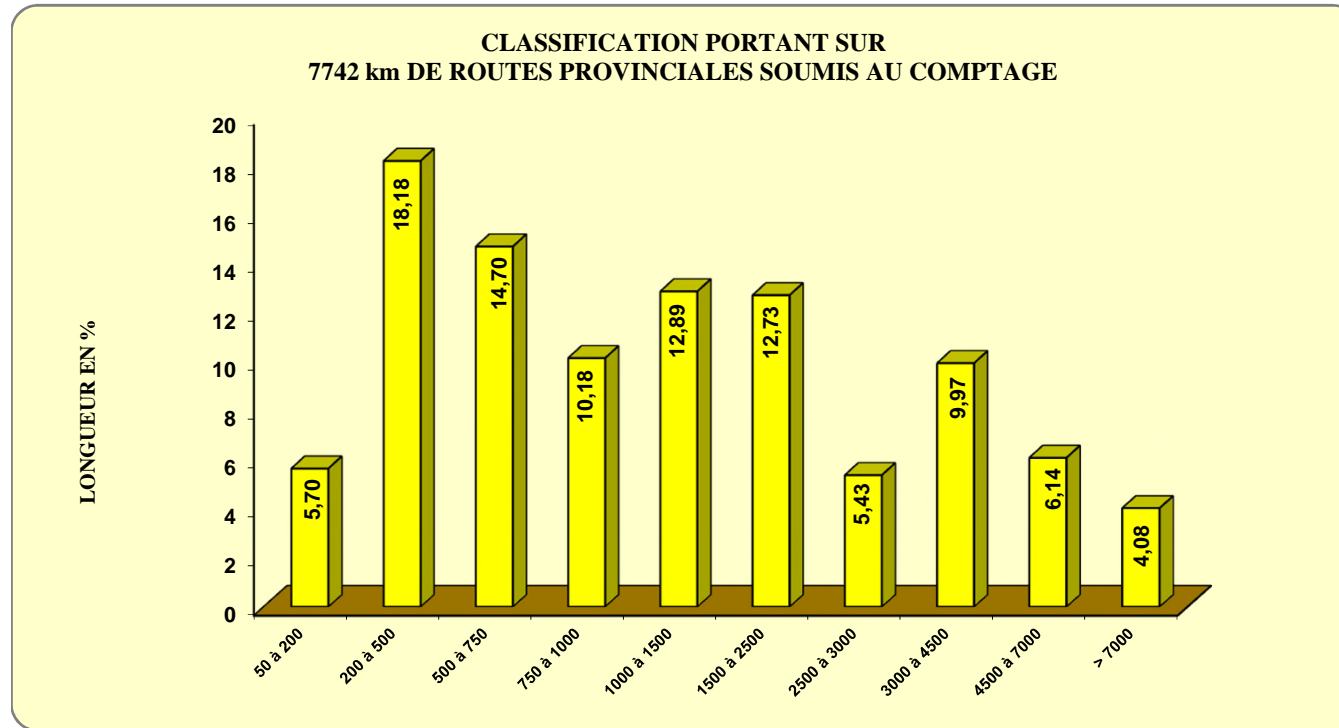
TRAFIC PAR SECTION

1°/ - ROUTES PROVINCIALES EN 2021

N° de la route	N° du poste	Lieu d'implantation		Section concernée					TMJA en véh/j	Circulation en véh.km/j
		P.K	DPETL	ORIGINE	EXTREMITE	P.K O	P.K E	LONG. EN KM		
7027	*89013	2,5	MEKNES	AGOURAY RR 402	BOUSEDRA	0,00	9,10	9,10	1378	12540
7035	*89009	1,5	MEKNES	MEJJAT RN 13	AGOURAY RR 402	0,00	16,00	16,00	157	2512
7040	*89001	1,5	MEKNES	BOUFEKRANE (RN13)	HADJ KADDOUR	0,00	10,00	10,00	1429	14290
7040	*89002	19	MEKNES	HADJ KADDOUR	SEBA AYOUN	10,00	23,00	13,00	1944	25272
7048	90000	2	MEKNES	MEKNES	BOUDERBALA	0,00	20,00	20,00	3224	64480
7050	*89010	1,5	MEKNES	RP 7065 HAJ KADDOUR	RR 716 AIN TAOUJTAT	0,00	17,82	17,82	602	10728
7058	*89011	2	MEKNES	MEKNES RN 6	REGIONALE 716	0,00	17,00	17,00	4097	69649
7073	90002	1,5	MEKNES	LAMHAYA RN 6	NATIONALE 4	0,00	7,50	7,50	2120	15900
7075	*89012	18,5	MEKNES	REGIONALE 718	LAMHAYA RN 6	0,00	20,00	20,00	4528	90560
7101	11303	0,5	ERRACHIDIA	GOULMIMA	AMILLAGO	0,00	50,00	50,00	1314	65700
7105	11302	0,3	ERRACHIDIA	GOULMIMA	TOUROUG	0,00	26,00	26,00	701	18226
7106	11301	0,2	ERRACHIDIA	TINJDAD	AIT HANI	0,00	84,00	84,00	392	32928
7107	11001	0,5	ERRACHIDIA	CIRCUIT TOURISTIQUE ERRISSANI	RISSANI	0,00	20,00	20,00	857	17140
7231	65012	18,1	IFRANE	NATIONALE 13	REGIONALE 707	0,00	19,20	19,20	560	10752
7300	*11009	36	KHEMISSSET	REGIONALE 311	REGIONALE 401	0,00	39,40	39,40	697	27462
7306	14509	4,5	KHENIFRA	NATIONALE 8	NATIONALE 13	0,00	74,30	74,30	2488	184858
7311	29005	2	IFRANE	NATIONALE 8	AIN LEUH	0,00	10,00	10,00	1382	13820
TOTAL GENERAL DES ROUTES PROVINCIALES								7742	1993	15432323

(*) Les TMJA des postes comprenant une * sont estimés sur la base des dernières données disponibles (avant 2021)

REPARTITION PAR CLASSES DE TRAFIC DES ROUTES PROVINCIALES EN 2021



Classe de trafic	50 à 200	200 à 500	500 à 750	750 à 1000	1000 à 1500	1500 à 2500	2500 à 3000	3000 à 4500	4500 à 7000	> 7000	Total
Longueur en Km	441,50	1407,23	1138,44	787,97	997,60	985,59	420,64	772,17	475,10	316,07	7742
Longueur en %	5,70	18,18	14,70	10,18	12,89	12,73	5,43	9,97	6,14	4,08	100



CHAPITRE 4
TABLEAU RÉCAPITULATIF DES POINTES
MAXIMALES



TABLEAU RECAPITULATIF DES POINTES MAXIMALES POSTES PERMANENTS

N° DU POSTE	N° DE LA ROUTE	PERIODE		COMPTAGE	NBH	CHARGES MAXIMALES					
		DU	AU			TMJ	HOR	TRHR	TJMAX	HR	DATE TJMAX
1	13	01-janvier	06-janvier	126334	132	22969	2901	512	19	25424	DIMANCHE 03 - 01
1	13	06-janvier	02-février	449948	654	16511	2298	377	18	24862	MERCREDI 13 - 01
1	13	02-février	03-mars	715776	689	24932	2939	495	19	28486	SAMEDI 20 - 02
1	13	03-mars	04-avril	486100	767	15210	3037	344	19	31311	DIMANCHE 14 - 03
1	13	04-avril	04-mai	723488	722	24049	3113	580	18	31200	DIMANCHE 11 - 04
1	13	04-mai	04-juin	904285	746	29092	3374	605	19	36109	SAMEDI 22 - 05
1	13	04-juin	02-juillet	955777	668	34339	3475	638	20	40992	DIMANCHE 27 - 06
1	13	02-juillet	05-août	1407505	819	41245	3554	770	20	45533	SAMEDI 03 - 07
1	13	05-août	02-septembre	1066876	669	38273	3524	785	19	41859	LUNDI 09 - 08
1	13	02-septembre	02-octobre	883015	719	29474	3131	638	19	34389	SAMEDI 04 - 09
1	13	02-octobre	06-novembre	930980	840	26599	2940	500	19	29469	SAMEDI 16 - 10
1	13	06-novembre	05-décembre	758413	697	26114	2941	532	18	30061	DIMANCHE 14 - 11
1	13	05-décembre	31-décembre	671839	638	25272	2785	503	18	28067	JEUDI 30 - 12
1	13			10080336	8760	27617	3554			45533	SAMEDI 03 - 07
2	2	01-janvier	05-janvier	45733	106	10354	1149	217	17	11817	LUNDI 04 - 01
2	2	05-janvier	03-février	360011	698	12378	1610	233	17	15971	DIMANCHE 31 - 01
2	2	03-février	04-mars	358270	695	12371	1288	227	17	13785	SAMEDI 20 - 02
2	2	04-mars	01-avril	420107	672	15003	1950	283	16	20626	DIMANCHE 21 - 03
2	2	01-avril	04-mai	429057	796	12936	1608	269	16	17093	DIMANCHE 11 - 04
2	2	04-mai	01-juin	430266	668	15458	2541	302	16	24871	DIMANCHE 16 - 05
2	2	01-juin	05-juillet	646543	816	19015	1735	314	17	23173	DIMANCHE 04 - 07
2	2	05-juillet	04-août	702697	721	23390	2443	402	12	28448	DIMANCHE 01 - 08
2	2	04-août	03-septembre	738942	719	24665	2451	496	11	27542	DIMANCHE 22 - 08
2	2	03-septembre	06-octobre	645542	790	19611	1983	339	17	22619	DIMANCHE 05 - 09
2	2	06-octobre	05-novembre	501520	719	16740	1799	323	16	19004	LUNDI 18 - 10
2	2	05-novembre	01-décembre	456628	628	17450	2027	337	16	20897	DIMANCHE 21 - 11
2	2	01-décembre	31-décembre	491643	732	16119	1759	304	16	19420	JEUDI 30 - 12
2	2			6226959	8760	17060	2541			28448	DIMANCHE 01 - 08
4	1	02-juillet	18-août	534673	1124	11416	1044	392	19	14929	LUNDI 19 - 07
4	1	01-septembre	01-octobre	320060	720	10668	960	359	19	11968	JEUDI 02 - 09
4	1	01-octobre	31-octobre	328286	720	10942	987	368	19	12275	SAMEDI 02 - 10
4	1	02-novembre	06-décembre	358120	818	10507	1120	427	18	11674	MERCREDI 17 - 11
4	1			1541139	3382	10936	1120			14929	LUNDI 19 - 07
5	13	01-janvier	01-février	75611	756	2400	397	98	12	3978	DIMANCHE 31 - 01

TABLEAU RECAPITULATIF DES POINTES MAXIMALES POSTES PERMANENTS

N° DU POSTE	N° DE LA ROUTE	PERIODE		COMPTAGE	NBH	CHARGES MAXIMALES					DATE TJMAX
		DU	AU			TMJ	HOR	TRHR	TJMAX	HR	
5	13	01-février	03-mars	68351	717	2287	275	86	12	3165	DIMANCHE 14 - 02
5	13	03-mars	06-avril	95149	820	2784	390	105	11	4283	DIMANCHE 14 - 03
5	13	06-avril	31-mai	137079	1317	2498	438	93	15	4897	DIMANCHE 16 - 05
5	13	31-mai	02-juillet	97372	767	3046	311	95	11	4162	DIMANCHE 27 - 06
5	13	02-juillet	03-août	122664	770	3823	484	128	10	6355	DIMANCHE 18 - 07
5	13	03-août	05-octobre	222930	1509	3545	499	136	10	5182	DIMANCHE 22 - 08
5	13	05-octobre	10-novembre	100269	865	2782	354	106	10	3761	DIMANCHE 07 - 11
5	13	10-novembre	13-décembre	105045	791	3187	494	123	11	5269	DIMANCHE 21 - 11
5	13	13-décembre	31-décembre	59885	448	3208	468	121	11	4861	DIMANCHE 19 - 12
5	13			1084355	8760	2970	499			6355	DIMANCHE 18 - 07
6	13	02-janvier	01-février	107080	720	3569	389	113	19	4807	MARDI 19 - 01
6	13	01-février	01-mars	98764	672	3527	376	112	19	4681	JEUDI 18 - 02
6	13	01-mars	01-avril	102946	744	3320	350	104	19	4362	JEUDI 18 - 03
6	13	01-avril	11-mai	110182	954	2771	326	110	17	3985	JEUDI 08 - 04
6	13	11-mai	01-juin	73777	504	3513	382	118	19	4468	DIMANCHE 16 - 05
6	13	01-juin	05-juillet	97943	816	2880	313	93	19	4235	JEUDI 10 - 06
6	13	05-juillet	02-août	125785	666	4532	477	135	20	6288	MARDI 20 - 07
6	13	02-août	01-septembre	128728	720	4290	372	144	11	5031	JEUDI 19 - 08
6	13	01-septembre	11-octobre	147283	956	3697	367	138	18	4522	JEUDI 02 - 09
6	13	11-octobre	01-novembre	72338	504	3444	361	107	19	4134	LUNDI 18 - 10
6	13	01-novembre	30-novembre	114455	708	3879	445	147	18	5049	JEUDI 18 - 11
6	13			1179281	7964	3553	477			6288	MARDI 20 - 07
10	413	04-janvier	02-février	104520	712	3523	476	109	19	4812	DIMANCHE 31 - 01
10	413	02-février	05-février	7776	58	3217	280	119	9	3740	JEUDI 04 - 02
10	413	05-février	01-mars	81728	578	3393	336	122	18	3856	JEUDI 18 - 02
10	413	01-mars	31-mars	96394	717	3226	450	102	18	4494	DIMANCHE 28 - 03
10	413	02-avril	01-mai	103982	706	3534	490	112	7	5124	JEUDI 29 - 04
10	413	04-mai	02-juin	104948	694	3629	498	114	23	4942	DIMANCHE 30 - 05
10	413	03-juin	01-juillet	103090	672	3681	508	148	18	5110	MERCREDI 30 - 06
10	413	01-juillet	30-juillet	99948	700	3426	430	104	19	4266	MERCREDI 28 - 07
10	413	30-juillet	05-août	23516	138	4089	494	121	19	4966	LUNDI 02 - 08
10	413	05-août	01-septembre	104506	650	3858	532	155	8	5552	MARDI 31 - 08
10	413	01-septembre	01-octobre	103510	718	3459	476	105	19	4812	MARDI 28 - 09
10	413	01-octobre	31-octobre	116236	718	3885	536	122	19	5394	JEUDI 28 - 10

TABLEAU RECAPITULATIF DES POINTES MAXIMALES POSTES PERMANENTS

N° DU POSTE	N° DE LA ROUTE	PERIODE		COMPTAGE	NBH	CHARGES MAXIMALES					DATE TJMAX
		DU	AU			TMJ	HOR	TRHR	TJMAX	HR	
10	413	01-novembre	01-décembre	110286	718	3686	508	116	19	5110	DIMANCHE 28 - 11
10	413	01-décembre	31-décembre	106470	718	3558	490	112	19	4928	MARDI 28 - 12
10	413			1266910	8497	3578	536			5552	MARDI 31 - 08
11	6	01-janvier	05-janvier	27895	112	5977	782	222	15	7276	LUNDI 04 - 01
11	6	05-janvier	03-février	203496	694	7037	711	277	21	8364	LUNDI 25 - 01
11	6	03-février	08-mars	236936	792	7179	726	286	20	8554	MARDI 23 - 02
11	6	02-avril	05-mai	240269	791	7290	739	289	21	8707	JEUDI 22 - 04
11	6	05-mai	07-juin	247802	792	7509	890	235	19	9268	DIMANCHE 16 - 05
11	6			956398	3181	7215	890			9268	DIMANCHE 16 - 05
13	322	01-janvier	06-janvier	31762	132	5774	1004	330	17	7771	DIMANCHE 03 - 01
13	322	06-janvier	02-février	169706	649	6275	1118	242	18	9175	DIMANCHE 31 - 01
13	322	02-février	03-mars	189944	691	6597	1261	275	18	9846	DIMANCHE 14 - 02
13	322	03-mars	01-avril	211330	702	7224	1246	354	17	10366	DIMANCHE 21 - 03
13	322	01-avril	30-avril	193081	689	6725	1123	338	18	9502	DIMANCHE 04 - 04
13	322	30-avril	01-juin	240410	768	7512	1121	374	18	10917	DIMANCHE 23 - 05
13	322	01-juin	01-juillet	292326	720	9744	1353	429	19	13033	DIMANCHE 13 - 06
13	322	01-juillet	29-juillet	264436	670	9472	1283	469	18	11423	MERCREDI 07 - 07
13	322	02-août	01-septembre	316876	717	10606	1207	448	19	12830	SAMEDI 14 - 08
13	322	01-septembre	04-octobre	296146	792	8974	1327	369	19	11779	DIMANCHE 12 - 09
13	322	04-octobre	01-novembre	212347	670	7606	1028	375	18	9165	DIMANCHE 10 - 10
13	322	01-novembre	02-décembre	233085	743	7528	1207	376	18	9535	DIMANCHE 14 - 11
13	322	02-décembre	31-décembre	208262	706	7079	1122	341	18	8810	DIMANCHE 12 - 12
13	322			2859711	8649	7935	1353			13033	DIMANCHE 13 - 06
16	9	25-janvier	04-mars	927040	910	24449	2415	405	9	27922	VENDREDI 29 - 01
16	9	26-mars	31-mars	181493	129	33766	2945	556	8	36575	MARDI 30 - 03
16	9	01-avril	30-avril	1027982	720	34266	2877	638	17	36598	MERCREDI 14 - 04
16	9	01-mai	31-mai	989055	744	31905	2932	572	18	37538	LUNDI 31 - 05
16	9	01-juin	30-juin	1129026	720	37634	2947	597	19	40971	LUNDI 28 - 06
16	9	01-juillet	31-juillet	1154952	744	37256	3198	596	19	47882	LUNDI 19 - 07
16	9	01-août	31-août	1097958	744	35418	4435	583	19	39925	LUNDI 30 - 08
16	9	01-septembre	30-septembre	1133816	720	37793	3105	626	19	40261	LUNDI 06 - 09
16	9	01-octobre	25-octobre	902475	597	36280	3102	600	19	40569	LUNDI 18 - 10
16	9	01-novembre	15-novembre	558045	360	37203	4421	589	18	39775	LUNDI 15 - 11
16	9	16-novembre	30-novembre	551394	360	36759	3425	689	17	39889	MERCREDI 17 - 11

TABLEAU RECAPITULATIF DES POINTES MAXIMALES POSTES PERMANENTS

N° DU POSTE	N° DE LA ROUTE	PERIODE		COMPTAGE	NBH	CHARGES MAXIMALES					DATE TJMAX
		DU	AU			TMJ	HOR	TRHR	TJMAX	HR	
16	9	01-décembre	31-décembre	1057937	744	34127	3055	663	17	37171	LUNDI 06 - 12
16	9			10711173	7492	34312	4435			47882	LUNDI 19 - 07
18	1	01-janvier	01-février	230123	744	7423	785	285	17	8850	VENDREDI 22 - 01
18	1	03-février	01-mars	170667	625	6553	697	253	16	7833	MERCREDI 24 - 02
18	1	01-mars	01-avril	214934	744	6933	724	261	17	8200	LUNDI 22 - 03
18	1	01-avril	01-mai	179177	717	5997	646	220	18	8323	LUNDI 12 - 04
18	1	01-mai	01-juin	201254	742	6509	731	239	18	8110	LUNDI 31 - 05
18	1	01-juin	01-juillet	224521	718	7504	670	234	19	8746	LUNDI 28 - 06
18	1	01-juillet	03-août	261466	792	7923	803	258	19	12009	LUNDI 19 - 07
18	1	03-août	02-septembre	226104	720	7536	709	280	18	8546	LUNDI 30 - 08
18	1	02-septembre	01-octobre	221175	696	7626	779	282	18	8662	LUNDI 06 - 09
18	1	01-octobre	02-novembre	231679	767	7249	833	265	18	9270	LUNDI 18 - 10
18	1	02-novembre	30-novembre	218353	673	7786	799	289	18	8851	VENDREDI 05 - 11
18	1	01-décembre	30-décembre	196417	696	6772	697	251	18	7701	DIMANCHE 05 - 12
18	1			2575870	8634	7160	833			12009	LUNDI 19 - 07
19	1	04-janvier	01-février	203674	667	7328	986	281	18	9902	DIMANCHE 31 - 01
19	1	01-février	28-février	199198	640	7469	713	274	18	8344	LUNDI 15 - 02
19	1	01-mars	02-avril	273103	768	8534	1174	317	17	12019	DIMANCHE 21 - 03
19	1	02-avril	21-avril	148400	456	7810	850	232	19	9586	LUNDI 12 - 04
19	1	01-mai	01-juin	250268	740	8116	1230	299	18	12536	DIMANCHE 16 - 05
19	1	01-juin	01-juillet	260457	720	8681	827	272	19	9519	LUNDI 28 - 06
19	1	01-juillet	03-août	346343	792	10495	1070	342	19	15999	LUNDI 19 - 07
19	1	01-septembre	01-octobre	272289	720	9076	873	330	18	10189	LUNDI 06 - 09
19	1	01-octobre	02-novembre	263714	766	8262	1071	318	18	10734	LUNDI 18 - 10
19	1	02-novembre	01-décembre	229329	698	7885	763	288	18	8872	SAMEDI 06 - 11
19	1	01-décembre	31-décembre	228663	720	7622	737	279	18	8562	LUNDI 06 - 12
19	1			2675438	7687	8353	1230			15999	LUNDI 19 - 07
20	9	01-janvier	04-janvier	29490	80	8847	1275	319	17	10419	SAMEDI 02 - 01
20	9	20-janvier	04-février	188526	360	12568	1574	537	17	14195	SAMEDI 23 - 01
20	9	17-mars	01-avril	209055	360	13937	1700	574	17	16047	SAMEDI 20 - 03
20	9	15-avril	30-avril	167043	360	11136	1606	490	16	14624	MARDI 20 - 04
20	9	18-mai	02-juin	105610	360	7040	948	217	12	7430	SAMEDI 22 - 05
20	9	02-juin	09-juin	49546	168	7078	608	226	12	7328	SAMEDI 05 - 06
20	9	19-juillet	03-août	172543	360	11502	1507	471	10	17367	MARDI 20 - 07

TABLEAU RECAPITULATIF DES POINTES MAXIMALES POSTES PERMANENTS

N° DU POSTE	N° DE LA ROUTE	PERIODE		COMPTAGE	NBH	CHARGES MAXIMALES					DATE TJMAX
		DU	AU			TMJ	HOR	TRHR	TJMAX	HR	
20	9	17-août	01-septembre	142656	360	9510	1160	456	11	11863	MARDI 24 - 08
20	9	18-septembre	03-octobre	156440	347	10820	1292	444	12	14139	JEUDI 23 - 09
20	9	18-octobre	02-novembre	201733	360	13448	1911	236	17	15508	LUNDI 18 - 10
20	9	17-novembre	02-décembre	208070	360	13871	1832	572	16	16419	SAMEDI 20 - 11
20	9	04-décembre	19-décembre	205889	360	13725	1678	659	11	17133	SAMEDI 11 - 12
20	9			1836601	3835	11493	1911			17367	MARDI 20 - 07
22	11	01-janvier	04-janvier	14721	84	4206	471	167	16	4547	SAMEDI 02 - 01
22	11	04-janvier	30-janvier	118832	622	4585	558	181	15	5593	JEUDI 14 - 01
22	11	01-février	02-mars	158465	694	5480	664	213	14	6100	MERCREDI 03 - 02
22	11	02-mars	29-mars	144632	648	5356	649	213	14	6519	SAMEDI 13 - 03
22	11	01-avril	04-mai	162981	798	4901	588	186	15	6271	LUNDI 12 - 04
22	11	04-mai	01-juin	139533	668	5013	605	200	14	6098	DIMANCHE 16 - 05
22	11	01-juin	02-juillet	176095	743	5688	556	180	14	6859	MERCREDI 16 - 06
22	11	02-juillet	09-août	218443	912	5748	526	188	13	7152	LUNDI 19 - 07
22	11	09-août	14-septembre	203133	864	5642	535	195	13	6546	MERCREDI 01 - 09
22	11	15-octobre	24-novembre	233884	960	5847	680	225	13	7107	MERCREDI 17 - 11
22	11	24-novembre	31-décembre	215368	903	5724	641	231	13	6186	MERCREDI 29 - 12
22	11			1786087	7896	5428	680			7152	LUNDI 19 - 07
24	8	01-avril	19-avril	115179	446	6197	699	219	12	8774	MERCREDI 07 - 04
24	8	01-mai	31-mai	214805	720	7160	798	263	21	8711	SAMEDI 29 - 05
24	8	01-juin	01-juillet	210570	720	7018	782	258	21	8535	MARDI 29 - 06
24	8	15-juillet	31-juillet	151866	396	9204	942	302	12	14532	MARDI 20 - 07
24	8	01-août	31-août	232568	744	7502	779	274	12	9348	MERCREDI 25 - 08
24	8	01-septembre	30-septembre	229751	720	7658	845	279	12	10065	MERCREDI 01 - 09
24	8	01-octobre	25-octobre	173288	597	6966	671	200	19	8488	MERCREDI 06 - 10
24	8	01-novembre	30-novembre	221621	720	7387	1028	254	17	10478	DIMANCHE 21 - 11
24	8	01-décembre	31-décembre	222549	744	7179	899	250	17	9226	MERCREDI 29 - 12
24	8			1772197	5807	7324	1028			14532	MARDI 20 - 07
25	503	01-janvier	31-janvier	402713	731	13221	1340	260	18	15769	JEUDI 28 - 01
25	503	31-janvier	07-mars	476704	838	13652	1381	250	18	14894	MERCREDI 03 - 03
25	503	07-mars	01-avril	325085	600	13003	1324	219	20	15214	MERCREDI 24 - 03
25	503	01-avril	02-mai	421456	744	13595	1372	245	14	15798	SAMEDI 24 - 04
25	503	02-mai	01-juin	430142	720	14338	1433	257	14	16574	LUNDI 24 - 05
25	503	02-juin	30-juin	420365	682	14792	1475	263	14	17041	VENDREDI 25 - 06

TABLEAU RECAPITULATIF DES POINTES MAXIMALES POSTES PERMANENTS

N° DU POSTE	N° DE LA ROUTE	PERIODE		COMPTAGE	NBH	CHARGES MAXIMALES					DATE TJMAX
		DU	AU			TMJ	HOR	TRHR	TJMAX	HR	
25	503	30-juin	31-juillet	459020	732	15049	1536	251	19	20862	MARDI 20 - 07
25	503	31-juillet	31-août	437484	744	14112	1407	253	12	16281	LUNDI 23 - 08
25	503			3372969	5791	13978	1536			20862	MARDI 20 - 07
27	6	01-janvier	04-janvier	7528	85	2125	226	88	12	2265	DIMANCHE 03 - 01
27	6	04-janvier	03-février	77966	720	2598	305	100	17	3341	MARDI 26 - 01
27	6	03-février	03-mars	72153	672	2576	259	96	17	3100	MARDI 23 - 02
27	6	03-mars	05-avril	95220	792	2885	320	107	17	3600	MARDI 16 - 03
27	6	05-avril	04-mai	70030	691	2432	271	93	17	3452	MARDI 06 - 04
27	6	04-mai	02-juin	81317	696	2804	319	90	18	3544	DIMANCHE 16 - 05
27	6	02-juin	05-juillet	97791	788	2978	259	96	10	3650	MARDI 29 - 06
27	6	10-juillet	12-août	111491	788	3395	297	110	10	4168	VENDREDI 06 - 08
27	6	27-septembre	12-octobre	45394	360	3026	284	109	10	3455	MARDI 28 - 09
27	6			658890	5592	2827	320			4168	VENDREDI 06 - 08
29	8	01-janvier	03-février	53542	807	1592	246	71	17	2430	DIMANCHE 31 - 01
29	8	03-février	15-avril	119112	1699	1682	227	67	17	2459	MARDI 16 - 03
29	8	15-avril	23-mai	42499	921	1107	160	40	18	1492	DIMANCHE 09 - 05
29	8	01-juin	11-août	124268	1699	1755	239	71	17	2573	LUNDI 12 - 07
29	8	08-juillet	03-août	51923	619	2013	239	72	18	2573	LUNDI 12 - 07
29	8	31-août	10-octobre	80751	957	2025	235	64	19	2497	DIMANCHE 05 - 09
29	8	10-octobre	09-novembre	51944	723	1724	184	64	18	2021	DIMANCHE 17 - 10
29	8	09-novembre	08-décembre	48120	693	1666	203	67	17	2288	DIMANCHE 14 - 11
29	8			572159	8118	1691	246			2573	LUNDI 12 - 07
30	13	23-janvier	03-mars	163702	936	4197	534	147	17	6190	LUNDI 08 - 02
30	13	22-avril	20-juin	238114	1417	4032	690	151	12	6832	MERCREDI 09 - 06
30	13	20-juin	29-juillet	131394	935	3372	392	122	13	5596	JEUDI 01 - 07
30	13	29-juillet	09-septembre	179578	1007	4279	854	130	12	9238	MERCREDI 04 - 08
30	13	09-septembre	22-octobre	232980	1030	5428	686	178	11	8414	MERCREDI 13 - 10
30	13	22-octobre	17-décembre	279652	1343	4997	558	184	11	6208	MERCREDI 27 - 10
30	13	17-décembre	31-décembre	64188	351	4388	406	144	12	5054	MERCREDI 22 - 12
30	13			1289608	7019	4409	854			9238	MERCREDI 04 - 08
32	2	02-janvier	02-février	176214	744	5684	593	210	1	7126	LUNDI 18 - 01
32	2	02-février	05-mars	183368	744	5915	621	219	1	7437	JEUDI 18 - 02
32	2	19-mars	31-mars	77677	300	6214	523	214	13	6534	MERCREDI 24 - 03
32	2	01-avril	30-avril	155837	720	5194	560	209	15	6928	LUNDI 12 - 04

TABLEAU RECAPITULATIF DES POINTES MAXIMALES POSTES PERMANENTS

N° DU POSTE	N° DE LA ROUTE	PERIODE		COMPTAGE	NBH	CHARGES MAXIMALES					DATE TJMAX
		DU	AU			TMJ	HOR	TRHR	TJMAX	HR	
32	2	01-mai	31-mai	168022	744	5420	561	200	12	6516	LUNDI 17 - 05
32	2	01-juin	30-juin	201791	720	6726	598	226	12	7873	LUNDI 28 - 06
32	2	01-juillet	31-juillet	260119	744	8390	759	282	18	10266	DIMANCHE 18 - 07
32	2	01-août	31-août	292480	744	9434	820	338	12	10295	MARDI 03 - 08
32	2	01-septembre	28-septembre	230578	660	8384	746	296	12	9676	JEUDI 02 - 09
32	2			1746086	6120	6847	820			10295	MARDI 03 - 08
33	6	07-juin	19-août	193584	1776	2616	311	87	12	3595	SAMEDI 17 - 07
33	6	20-août	31-août	29038	288	2419	243	79	13	2967	SAMEDI 28 - 08
33	6	01-septembre	30-septembre	80370	720	2679	264	87	13	3257	MARDI 28 - 09
33	6	01-octobre	25-octobre	72692	595	2932	273	105	18	3405	SAMEDI 23 - 10
33	6	01-novembre	30-novembre	85686	720	2856	437	103	17	3359	MARDI 16 - 11
33	6	01-décembre	31-décembre	78279	744	2525	278	91	17	3005	MARDI 14 - 12
33	6			539649	4843	2674	437			3595	SAMEDI 17 - 07
35	6	11-mai	21-juin	242517	992	5867	683	94	17	7488	DIMANCHE 16 - 05
35	6	01-juillet	30-juillet	221327	691	7687	840	142	10	8673	MARDI 13 - 07
35	6	01-août	30-août	217103	691	7540	825	139	10	8519	VENDREDI 13 - 08
35	6	17-septembre	17-octobre	187030	715	6277	706	115	10	7328	MERCREDI 29 - 09
35	6			867977	3089	6743	840			8673	MARDI 13 - 07
36	17	01-janvier	09-février	24444	947	619	651	21	14	1246	LUNDI 25 - 01
36	17	09-février	05-mars	15662	571	658	603	22	16	1193	MARDI 02 - 03
36	17	05-mars	30-avril	38224	1344	682	660	20	14	1500	JEUDI 08 - 04
36	17	30-avril	28-mai	16114	672	575	71	19	16	890	DIMANCHE 16 - 05
36	17	28-mai	06-août	50362	1678	720	649	20	17	1429	SAMEDI 31 - 07
36	17	06-août	07-octobre	49215	1488	793	655	25	8	1385	VENDREDI 24 - 09
36	17	07-octobre	05-novembre	21369	696	736	643	19	16	1293	DIMANCHE 24 - 10
36	17	05-novembre	31-décembre	39227	1361	691	656	24	12	1324	JEUDI 23 - 12
36	17			254617	8757	697	660			1500	JEUDI 08 - 04
37	9	05-janvier	28-janvier	97359	544	4295	501	148	15	5909	MARDI 26 - 01
37	9	01-février	02-mars	126996	696	4379	640	155	15	5981	MARDI 02 - 02
37	9	02-mars	01-avril	154532	715	5187	522	166	10	6448	LUNDI 15 - 03
37	9	01-avril	03-mai	155029	768	4844	480	176	15	6310	LUNDI 12 - 04
37	9	03-mai	02-juin	155777	716	5221	527	174	15	6409	LUNDI 31 - 05
37	9	02-juin	01-juillet	176973	705	6024	457	182	12	6597	LUNDI 21 - 06
37	9	01-juillet	30-juillet	224212	696	7731	592	236	12	8519	MARDI 20 - 07

TABLEAU RECAPITULATIF DES POINTES MAXIMALES POSTES PERMANENTS

N° DU POSTE	N° DE LA ROUTE	PERIODE		COMPTAGE	NBH	CHARGES MAXIMALES					DATE TJMAX
		DU	AU			TMJ	HOR	TRHR	TJMAX	HR	
37	9	01-août	30-août	237258	705	8076	615	245	13	8907	VENDREDI 27 - 08
37	9	06-septembre	04-octobre	93902	672	3353	502	98	20	5734	LUNDI 13 - 09
37	9	04-octobre	04-novembre	99631	734	3257	538	97	19	6144	SAMEDI 09 - 10
37	9	04-novembre	03-décembre	168532	687	5887	636	237	18	6868	LUNDI 15 - 11
37	9	03-décembre	31-décembre	167052	682	5878	523	204	18	6742	LUNDI 27 - 12
37	9			1506	6	6024	502	169	19	1506	VENDREDI 31 - 12
38	8	01-janvier	24-février	171255	1293	3178	362	113	12	4017	JEUDI 18 - 02
38	8	24-février	20-mars	81273	573	3404	319	117	12	4295	JEUDI 04 - 03
38	8	29-mars	22-avril	79785	573	3341	312	115	17	4092	MERCREDI 07 - 04
38	8	22-avril	15-juin	187067	1293	3472	386	122	12	4348	MERCREDI 09 - 06
38	8	15-juin	31-juillet	214918	1098	4697	391	157	12	6084	LUNDI 19 - 07
38	8			734298	4830	3648	391			6084	LUNDI 19 - 07
101	6	01-janvier	31-janvier	206992	725	6852	756	262	18	8039	JEUDI 28 - 01
101	6	01-février	03-mars	210993	725	6984	778	269	18	8240	DIMANCHE 28 - 02
101	6	03-mars	02-avril	196190	721	6530	729	249	19	7733	MARDI 30 - 03
101	6	02-avril	01-mai	175689	693	6084	750	251	17	8212	DIMANCHE 04 - 04
101	6	01-mai	31-mai	199634	723	6626	726	213	18	8349	DIMANCHE 16 - 05
101	6	31-mai	30-juin	230293	724	7634	612	238	19	8240	DIMANCHE 27 - 06
101	6	01-juillet	31-juillet	246043	725	8144	905	313	18	9599	MERCREDI 28 - 07
101	6	31-juillet	01-septembre	223855	763	7041	595	239	13	7553	LUNDI 02 - 08
101	6	10-septembre	10-octobre	208141	725	6890	768	265	18	8101	JEUDI 07 - 10
101	6			1897830	6524	6981	905			9599	MERCREDI 28 - 07
102	716	01-janvier	29-janvier	119972	674	4272	454	144	19	5277	JEUDI 28 - 01
102	716	01-février	04-mars	119001	753	3792	341	134	19	4200	SAMEDI 27 - 02
102	716	07-mars	24-mars	85901	417	4943	456	190	17	5434	JEUDI 18 - 03
102	716	31-mars	01-mai	141215	734	4617	484	188	18	5606	JEUDI 08 - 04
102	716	01-mai	11-mai	49596	250	4761	472	195	16	5163	JEUDI 06 - 05
102	716	01-juin	29-juin	105590	674	3759	341	132	19	4200	DIMANCHE 27 - 06
102	716	29-juin	02-juillet	17199	81	5095	391	152	12	6090	JEUDI 01 - 07
102	716	02-juillet	31-juillet	156173	687	5455	672	178	20	8037	MARDI 20 - 07
102	716	31-juillet	31-août	161611	753	5150	460	180	19	5698	JEUDI 26 - 08
102	716			956258	5023	4569	672			8037	MARDI 20 - 07
103	5006	01-avril	01-mai	159630	732	5233	601	217	19	5782	VENDREDI 23 - 04
103	5006	19-avril	01-mai	62793	287	5250	601	214	19	5782	VENDREDI 23 - 04

TABLEAU RECAPITULATIF DES POINTES MAXIMALES POSTES PERMANENTS

N° DU POSTE	N° DE LA ROUTE	PERIODE		COMPTAGE	NBH	CHARGES MAXIMALES					DATE TJMAX
		DU	AU			TMJ	HOR	TRHR	TJMAX	HR	
103	5006	01-mai	31-mai	170966	718	5714	754	213	20	8544	VENDREDI 21 - 05
103	5006	31-mai	30-juin	169448	721	5640	707	196	19	7097	DIMANCHE 27 - 06
103	5006	30-juin	31-juillet	190657	732	6251	815	232	20	9292	MARDI 20 - 07
103	5006	31-juillet	31-août	183887	744	5931	679	246	19	6618	DIMANCHE 22 - 08
103	5006			937381	3934	5718	815			9292	MARDI 20 - 07
105	1	01-janvier	05-janvier	5919	105	1352	131	48	18	1505	VENDREDI 01 - 01
105	1	05-janvier	29-janvier	36180	575	1510	165	48	18	1972	JEUDI 28 - 01
105	1	29-janvier	01-mars	48977	746	1575	161	48	19	2018	DIMANCHE 31 - 01
105	1	01-mars	01-avril	48937	739	1589	164	44	20	1902	DIMANCHE 14 - 03
105	1	01-avril	03-mai	46751	772	1453	145	43	20	1815	DIMANCHE 11 - 04
105	1	03-mai	31-mai	39734	673	1416	163	45	20	1732	DIMANCHE 30 - 05
105	1	31-mai	02-juillet	53645	767	1678	150	51	20	1999	JEUDI 01 - 07
105	1	02-juillet	01-août	71968	712	2425	252	68	20	2899	MERCREDI 14 - 07
105	1	02-août	30-août	62486	670	2238	236	62	20	2713	DIMANCHE 15 - 08
105	1	30-août	02-octobre	67517	798	2030	193	56	21	2688	MERCREDI 01 - 09
105	1	02-octobre	02-novembre	53237	736	1735	170	46	21	1952	VENDREDI 15 - 10
105	1	02-novembre	01-décembre	50901	695	1757	227	57	20	1986	SAMEDI 13 - 11
105	1	01-décembre	31-décembre	52639	732	1725	159	54	20	1955	JEUDI 30 - 12
105	1			638891	8720	1758	252			2899	MERCREDI 14 - 07
106	1	14-juin	14-juin	980	14	1680	109	45	17	980	LUNDI 14 - 06
106	1	15-juin	19-août	85961	1584	1302	219	45	17	1753	JEUDI 24 - 06
106	1	20-août	31-août	17359	288	1446	140	55	17	1661	MARDI 31 - 08
106	1	01-septembre	30-septembre	43908	720	1463	145	51	17	1647	LUNDI 06 - 09
106	1	01-octobre	25-octobre	32891	596	1324	128	44	17	1539	JEUDI 14 - 10
106	1	01-novembre	30-novembre	42166	720	1405	175	48	16	1592	JEUDI 11 - 11
106	1	01-décembre	31-décembre	47007	744	1516	185	53	16	1781	MERCREDI 29 - 12
106	1			270272	4666	1390	219			1781	MERCREDI 29 - 12
107	11	21-décembre	31-décembre	62766	246	6123	626	243	17	6781	VENDREDI 31 - 12
107	11			62766	246	6123	626			6781	VENDREDI 31 - 12
109	9	01-janvier	04-janvier	6933	82	2029	205	85	17	2190	SAMEDI 02 - 01
109	9	20-janvier	04-février	43156	360	2877	344	102	17	3885	JEUDI 28 - 01
109	9	04-février	17-février	35962	311	2775	334	106	15	3630	SAMEDI 06 - 02
109	9	17-mars	01-avril	49935	360	3328	381	107	18	4495	JEUDI 18 - 03
109	9	18-avril	03-mai	35918	360	2394	289	86	16	3173	JEUDI 22 - 04

TABLEAU RECAPITULATIF DES POINTES MAXIMALES POSTES PERMANENTS

N° DU POSTE	N° DE LA ROUTE	PERIODE		COMPTAGE	NBH	CHARGES MAXIMALES					
		DU	AU			TMJ	HOR	TRHR	TJMAX	HR	DATE TJMAX
109	9	18-mai	02-juin	50063	360	3337	319	101	13	4234	JEUDI 20 - 05
109	9	17-juin	02-juillet	53326	360	3555	331	101	19	4453	JEUDI 01 - 07
109	9	19-juillet	03-août	51022	360	3401	360	105	12	5274	MARDI 20 - 07
109	9	03-août	17-août	51349	336	3667	442	134	15	4831	VENDREDI 06 - 08
109	9	17-août	01-septembre	50956	360	3397	331	110	12	4327	JEUDI 26 - 08
109	9	03-septembre	18-septembre	47263	360	3150	386	115	16	4197	MARDI 07 - 09
109	9	29-septembre	14-octobre	51400	360	3426	349	111	18	4275	JEUDI 30 - 09
109	9	18-octobre	02-novembre	52302	360	3486	421	116	18	4584	JEUDI 21 - 10
109	9	17-novembre	02-décembre	51181	360	3412	422	107	18	4664	JEUDI 18 - 11
109	9	02-décembre	17-décembre	57804	360	3853	396	126	18	4835	VENDREDI 03 - 12
109	9			688570	5049	3273	442			5274	MARDI 20 - 07
110	13	01-janvier	03-février	82646	805	2463	311	45	19	3026	DIMANCHE 31 - 01
110	13	03-février	02-mars	66684	647	2473	266	45	19	2892	JEUDI 11 - 02
110	13	02-mars	02-avril	85901	743	2774	322	52	19	3500	JEUDI 18 - 03
110	13	02-avril	04-mai	66519	772	2067	281	34	19	3048	DIMANCHE 04 - 04
110	13	04-mai	01-juin	68347	669	2451	382	48	19	3500	SAMEDI 15 - 05
110	13	01-juin	24-juin	60257	545	2653	221	44	19	2900	SAMEDI 12 - 06
110	13	01-juillet	03-août	105634	793	3196	441	55	20	4710	SAMEDI 24 - 07
110	13	01-septembre	01-octobre	83083	719	2773	268	54	11	3151	JEUDI 30 - 09
110	13	01-octobre	02-novembre	91104	768	2847	312	55	18	3474	LUNDI 18 - 10
110	13	02-novembre	02-décembre	81811	719	2730	295	49	18	3540	MERCREDI 17 - 11
110	13	02-décembre	31-décembre	74242	710	2509	287	43	18	3000	JEUDI 30 - 12
110	13			866228	7890	2634	441			4710	SAMEDI 24 - 07
111	12	01-janvier	03-février	15205	805	453	64	18	11	559	JEUDI 21 - 01
111	12	03-février	02-mars	12305	647	456	53	17	11	540	JEUDI 11 - 02
111	12	02-mars	02-avril	15521	743	501	77	18	11	737	JEUDI 01 - 04
111	12	02-avril	04-mai	12555	771	390	60	13	14	603	JEUDI 08 - 04
111	12	04-mai	01-juin	13140	669	471	72	16	19	660	DIMANCHE 16 - 05
111	12	01-juin	20-juin	10598	448	567	77	20	18	778	JEUDI 17 - 06
111	12	01-juillet	11-juillet	4576	233	471	59	17	7	614	DIMANCHE 04 - 07
111	12	03-août	01-septembre	17381	697	598	76	23	10	749	JEUDI 05 - 08
111	12	01-septembre	01-octobre	16755	719	559	203	21	10	924	DIMANCHE 26 - 09
111	12	01-octobre	02-novembre	19018	768	594	134	24	10	805	MERCREDI 20 - 10
111	12	02-novembre	02-décembre	16533	720	551	85	23	10	766	VENDREDI 05 - 11

TABLEAU RECAPITULATIF DES POINTES MAXIMALES POSTES PERMANENTS

N° DU POSTE	N° DE LA ROUTE	PERIODE		COMPTAGE	NBH	CHARGES MAXIMALES					DATE TJMAX
		DU	AU			TMJ	HOR	TRHR	TJMAX	HR	
111	12	02-décembre	31-décembre	14284	709	483	69	19	17	651	JEUDI 30 - 12
111	12			167871	7929	508	203			924	DIMANCHE 26 - 09
113	702	05-janvier	03-février	33477	695	1156	142	48	11	1353	DIMANCHE 31 - 01
113	702	03-février	02-mars	29640	648	1097	158	37	14	1280	DIMANCHE 14 - 02
113	702	02-mars	02-avril	38633	743	1247	162	49	13	1650	DIMANCHE 21 - 03
113	702	02-avril	04-mai	30675	771	954	130	40	12	1474	DIMANCHE 04 - 04
113	702	04-mai	01-juin	32110	673	1145	197	43	13	1821	DIMANCHE 16 - 05
113	702	01-juin	30-juin	43958	697	1513	174	63	12	1786	MERCREDI 02 - 06
113	702	01-juillet	30-juillet	51496	698	1770	201	73	14	2090	VENDREDI 02 - 07
113	702	03-août	01-septembre	49653	698	1707	192	70	12	2009	MERCREDI 04 - 08
113	702	01-septembre	04-octobre	44880	792	1360	158	57	12	1577	DIMANCHE 05 - 09
113	702	04-octobre	01-novembre	35582	668	1278	166	51	13	1577	DIMANCHE 17 - 10
113	702	01-novembre	01-décembre	37312	722	1240	175	53	13	1520	DIMANCHE 14 - 11
113	702	01-décembre	31-décembre	34638	731	1137	137	40	19	1391	DIMANCHE 26 - 12
113	702			462054	8536	1299	201			2090	VENDREDI 02 - 07
115	13	05-mai	25-mai	40558	479	2032	255	67	18	2530	DIMANCHE 09 - 05
115	13			40558	479	2032	255			2530	DIMANCHE 09 - 05
118	9	01-janvier	04-janvier	5627	83	1627	156	66	18	1822	DIMANCHE 03 - 01
118	9	04-janvier	02-février	52094	695	1798	226	66	17	2566	DIMANCHE 31 - 01
118	9	02-février	02-mars	46654	672	1666	163	56	18	1814	SAMEDI 13 - 02
118	9	02-mars	02-avril	57298	743	1850	226	60	17	2733	DIMANCHE 21 - 03
118	9	02-avril	03-mai	43466	746	1398	157	49	16	1940	DIMANCHE 11 - 04
118	9	03-mai	03-juin	50206	741	1626	243	51	17	3001	DIMANCHE 16 - 05
118	9	03-juin	02-juillet	47332	697	1629	143	49	19	2024	MERCREDI 30 - 06
118	9	02-juillet	03-août	101132	769	3156	412	88	13	6654	DIMANCHE 18 - 07
118	9	03-août	02-septembre	82445	719	2751	253	89	13	3223	SAMEDI 07 - 08
118	9	02-septembre	04-octobre	78476	770	2446	234	76	14	2969	MARDI 07 - 09
118	9	04-octobre	02-novembre	66607	696	2296	219	76	14	2837	DIMANCHE 17 - 10
118	9	02-novembre	02-décembre	67234	719	2244	270	83	17	3170	DIMANCHE 21 - 11
118	9	02-décembre	31-décembre	57900	709	1959	211	71	17	2568	DIMANCHE 26 - 12
118	9			756471	8759	2072	412			6654	DIMANCHE 18 - 07
119	10	01-janvier	04-janvier	2977	83	860	90	35	18	991	SAMEDI 02 - 01
119	10	04-janvier	02-février	30999	695	1070	185	38	17	1530	DIMANCHE 31 - 01
119	10	02-février	02-mars	28101	672	1003	99	35	17	1131	MARDI 09 - 02

TABLEAU RECAPITULATIF DES POINTES MAXIMALES POSTES PERMANENTS

N° DU POSTE	N° DE LA ROUTE	PERIODE		COMPTAGE	NBH	CHARGES MAXIMALES					DATE TJMAX
		DU	AU			TMJ	HOR	TRHR	TJMAX	HR	
119	10	02-mars	02-avril	34081	743	1100	126	37	17	1406	DIMANCHE 21 - 03
119	10	02-avril	03-mai	29859	745	961	109	31	17	1297	SAMEDI 10 - 04
119	10	03-mai	03-juin	31205	739	1013	176	32	11	1940	DIMANCHE 16 - 05
119	10	03-juin	02-juillet	26926	700	923	98	29	19	1080	JEUDI 01 - 07
119	10	02-juillet	03-août	46407	768	1450	176	47	11	2558	DIMANCHE 18 - 07
119	10	03-août	01-septembre	34532	696	1190	121	42	12	1379	MERCREDI 04 - 08
119	10	01-septembre	04-octobre	34623	792	1049	107	37	12	1295	JEUDI 02 - 09
119	10	04-octobre	02-novembre	25271	695	872	92	30	18	1074	LUNDI 18 - 10
119	10	02-novembre	02-décembre	25889	720	862	108	28	18	1136	DIMANCHE 21 - 11
119	10	02-décembre	31-décembre	22904	710	774	92	27	17	958	MERCREDI 29 - 12
119	10			373774	8758	1024	185			2558	DIMANCHE 18 - 07
120	2	05-janvier	08-février	256207	813	7563	1186	132	19	10783	DIMANCHE 31 - 01
120	2	08-février	04-mars	176234	579	7305	972	131	19	9467	DIMANCHE 14 - 02
120	2	04-mars	28-mars	194739	579	8072	1083	145	23	10264	MERCREDI 10 - 03
120	2	28-mars	21-avril	217780	579	9027	1209	162	3	11588	DIMANCHE 04 - 04
120	2	21-avril	15-mai	208912	579	8659	1160	155	6	11778	MERCREDI 28 - 04
120	2	01-juin	06-juillet	340202	849	9617	817	158	19	10728	MERCREDI 30 - 06
120	2	06-juillet	08-août	354129	791	10744	1035	187	13	14563	LUNDI 19 - 07
120	2	08-août	03-septembre	281081	617	10933	1024	206	13	11673	MERCREDI 25 - 08
120	2	03-septembre	05-octobre	330012	774	10232	1042	191	19	11003	LUNDI 06 - 09
120	2	05-octobre	07-novembre	302060	789	9188	990	161	19	10789	LUNDI 18 - 10
120	2	07-novembre	09-décembre	307133	762	9673	1166	195	18	12589	DIMANCHE 14 - 11
120	2	09-décembre	31-décembre	211916	543	9366	1054	186	18	11211	MERCREDI 29 - 12
120	2			3180405	8254	9247	1209			14563	LUNDI 19 - 07
121	5211	01-mars	01-avril	398918	743	12885	1368	243	18	14524	MARDI 16 - 03
121	5211	01-avril	03-mai	480072	768	15002	1639	277	19	18991	LUNDI 26 - 04
121	5211	03-mai	01-juin	361475	694	12500	1339	242	18	14522	MARDI 25 - 05
121	5211	01-juin	01-juillet	444021	720	14800	1291	260	18	17223	MERCREDI 30 - 06
121	5211	01-juillet	02-août	642572	768	20080	2189	371	19	25393	LUNDI 26 - 07
121	5211	02-août	02-septembre	721686	744	23280	2226	449	19	26417	LUNDI 16 - 08
121	5211	02-septembre	01-octobre	576951	697	19866	2017	364	21	25505	DIMANCHE 26 - 09
121	5211	01-octobre	31-octobre	114379	202	13589	1361	258	18	15496	LUNDI 04 - 10
121	5211	01-novembre	30-novembre	399482	711	13484	1381	278	17	15230	MARDI 16 - 11
121	5211			4139556	6047	16429	2226			26417	LUNDI 16 - 08

TABLEAU RECAPITULATIF DES POINTES MAXIMALES POSTES PERMANENTS

N° DU POSTE	N° DE LA ROUTE	PERIODE		COMPTAGE	NBH	CHARGES MAXIMALES					
		DU	AU			TMJ	HOR	TRHR	TJMAX	HR	DATE TJMAX
122	14	03-mai	31-mai	21776	672	777	139	27	20	1149	SAMEDI 29 - 05
122	14	31-mai	30-juin	26538	720	884	111	29	21	1068	SAMEDI 05 - 06
122	14	01-juillet	02-août	40093	768	1252	210	46	20	1442	DIMANCHE 11 - 07
122	14	02-août	31-août	36306	695	1253	197	47	21	1458	JEUDI 26 - 08
122	14	31-août	30-septembre	27068	720	902	213	38	20	1425	JEUDI 02 - 09
122	14	30-septembre	01-novembre	27062	768	845	137	30	20	965	SAMEDI 09 - 10
122	14	01-novembre	30-novembre	27257	694	942	212	44	19	1585	DIMANCHE 21 - 11
122	14	30-novembre	31-décembre	27960	759	884	189	40	19	1316	DIMANCHE 12 - 12
122	14			234060	5796	969	213			1585	DIMANCHE 21 - 11
124	109	01-janvier	04-janvier	761	84	217	23	9	17	230	DIMANCHE 03 - 01
124	109	04-janvier	02-février	7640	694	264	37	9	18	312	MERCREDI 06 - 01
124	109	02-février	02-mars	7572	672	270	41	9	18	372	LUNDI 22 - 02
124	109	02-mars	31-mars	8728	695	301	36	8	19	372	LUNDI 15 - 03
124	109	31-mars	30-avril	8463	720	282	47	9	14	416	JEUDI 08 - 04
124	109	30-avril	01-juin	8154	766	255	35	8	13	330	MARDI 25 - 05
124	109	01-juin	30-juin	7668	696	264	28	7	19	308	JEUDI 03 - 06
124	109	30-juin	29-juillet	10936	696	377	41	11	20	431	VENDREDI 02 - 07
124	109	30-juillet	28-août	10936	696	377	41	11	20	431	DIMANCHE 01 - 08
124	109	30-août	28-septembre	9615	696	331	37	10	22	386	MERCREDI 01 - 09
124	109	04-octobre	02-novembre	8089	693	280	33	8	19	332	MARDI 26 - 10
124	109	02-novembre	02-décembre	8916	717	298	43	10	18	378	DIMANCHE 21 - 11
124	109	02-décembre	31-décembre	8652	696	298	37	10	16	361	JEUDI 30 - 12
124	109			106130	8521	298	47			431	VENDREDI 02 - 07
125	10	01-janvier	05-janvier	40475	113	8596	718	316	12	9121	LUNDI 04 - 01
125	10	05-janvier	02-février	241457	669	8662	794	315	13	9897	DIMANCHE 31 - 01
125	10	02-février	01-mars	238618	648	8837	737	309	13	9353	DIMANCHE 28 - 02
125	10	01-mars	31-mars	279544	719	9331	795	325	12	10199	JEUDI 18 - 03
125	10	31-mars	30-avril	264408	715	8875	776	312	13	10506	LUNDI 12 - 04
125	10	30-avril	02-juin	291774	790	8864	824	299	13	10374	DIMANCHE 16 - 05
125	10	02-juin	30-juin	249832	672	8922	701	268	13	9452	LUNDI 14 - 06
125	10	30-juin	03-août	293918	816	8644	931	294	12	11994	DIMANCHE 18 - 07
125	10	03-août	01-septembre	228634	691	7940	681	256	13	8770	JEUDI 26 - 08
125	10	01-septembre	30-septembre	243113	696	8383	733	313	12	8983	LUNDI 06 - 09
125	10	30-septembre	01-novembre	264472	768	8264	727	301	12	8832	DIMANCHE 31 - 10

TABLEAU RECAPITULATIF DES POINTES MAXIMALES POSTES PERMANENTS

N° DU POSTE	N° DE LA ROUTE	PERIODE		COMPTAGE	NBH	CHARGES MAXIMALES					DATE TJMAX
		DU	AU			TMJ	HOR	TRHR	TJMAX	HR	
125	10	01-novembre	01-décembre	249737	718	8347	751	285	19	9216	DIMANCHE 21 - 11
125	10	01-décembre	31-décembre	244470	712	8240	767	285	18	9133	SAMEDI 11 - 12
125	10			3130452	8727	8609	931			11994	DIMANCHE 18 - 07
126	304	01-janvier	04-janvier	6148	82	1799	209	94	18	1947	DIMANCHE 03 - 01
126	304	04-janvier	01-février	66354	672	2369	344	96	18	3790	JEUDI 28 - 01
126	304	01-février	01-mars	69078	677	2448	322	85	13	3680	JEUDI 25 - 02
126	304	01-mars	01-avril	86600	739	2812	351	99	18	4296	JEUDI 18 - 03
126	304	01-avril	03-mai	80161	768	2505	301	92	18	3827	JEUDI 08 - 04
126	304	03-mai	01-juin	80290	695	2772	341	103	18	4012	JEUDI 20 - 05
126	304	01-juin	01-juillet	83068	721	2765	288	82	19	3815	JEUDI 10 - 06
126	304	01-juillet	02-août	106108	772	3298	411	117	19	5027	MARDI 20 - 07
126	304	02-août	06-septembre	108111	837	3099	322	112	11	4242	JEUDI 12 - 08
126	304	06-septembre	01-octobre	65419	597	2629	311	92	17	3563	SAMEDI 11 - 09
126	304	01-octobre	31-octobre	80835	718	2702	317	95	17	3703	LUNDI 04 - 10
126	304	01-novembre	01-décembre	77804	718	2600	304	91	18	3561	JEUDI 04 - 11
126	304	01-décembre	31-décembre	78079	735	2549	303	86	18	3720	JEUDI 30 - 12
126	304			988055	8731	2715	411			5027	MARDI 20 - 07
129	8	01-janvier	01-février	88970	753	2835	381	83	18	4015	DIMANCHE 31 - 01
129	8	01-février	01-mars	83346	672	2976	309	87	18	3364	DIMANCHE 14 - 02
129	8	01-mars	01-avril	106939	744	3449	455	106	18	4743	DIMANCHE 21 - 03
129	8	01-avril	30-avril	84748	696	2922	300	88	15	3720	SAMEDI 10 - 04
129	8	30-avril	31-mai	92343	744	2978	334	84	18	4011	DIMANCHE 16 - 05
129	8	31-mai	01-juillet	91905	737	2992	259	81	18	3640	SAMEDI 26 - 06
129	8	01-juillet	02-août	125549	768	3923	397	111	18	5451	SAMEDI 17 - 07
129	8	02-août	21-août	67811	456	3568	301	99	18	4257	MARDI 03 - 08
129	8	31-août	26-octobre	182125	1338	3266	316	85	18	4433	MERCREDI 08 - 09
129	8	26-octobre	31-décembre	212198	1594	3194	323	121	17	3910	DIMANCHE 21 - 11
129	8			1135934	8502	3206	455			5451	SAMEDI 17 - 07
130	5013	01-janvier	31-janvier	100628	724	3335	382	137	17	3744	JEUDI 14 - 01
130	5013	31-janvier	07-mars	115298	835	3313	400	133	17	3800	JEUDI 04 - 03
130	5013	07-mars	31-mars	84654	581	3496	396	143	17	3872	DIMANCHE 14 - 03
130	5013	01-avril	01-mai	108530	723	3602	380	123	18	4172	DIMANCHE 18 - 04
130	5013	01-mai	31-mai	102876	720	3429	360	116	18	3970	MARDI 18 - 05

TABLEAU RECAPITULATIF DES POINTES MAXIMALES POSTES PERMANENTS

N° DU POSTE	N° DE LA ROUTE	PERIODE		COMPTAGE	NBH	CHARGES MAXIMALES					DATE TJMAX
		DU	AU			TMJ	HOR	TRHR	TJMAX	HR	
130	5013	31-mai	30-juin	110952	724	3677	332	117	19	3968	LUNDI 14 - 06
130	5013			622938	4307	3471	400			4172	DIMANCHE 18 - 04
131	5055	01-mars	30-mars	499002	696	17206	1575	298	16	19160	JEUDI 25 - 03
131	5055	31-mars	01-mai	481825	744	15542	1405	286	17	16813	SAMEDI 03 - 04
131	5055	01-mai	31-mai	509228	720	16974	1575	298	16	19160	MERCREDI 26 - 05
131	5055	01-juin	30-juin	445282	696	15354	1400	265	19	17008	VENDREDI 25 - 06
131	5055	01-juillet	31-juillet	577861	721	19235	1738	356	18	20766	SAMEDI 03 - 07
131	5055	31-juillet	31-août	465423	741	15074	1513	278	19	16478	LUNDI 30 - 08
131	5055			2979770	4319	16558	1738			20766	SAMEDI 03 - 07
133	2	01-janvier	01-février	76350	759	2414	294	92	18	3014	MERCREDI 27 - 01
133	2	01-février	03-mars	74181	716	2486	239	92	18	2980	MERCREDI 17 - 02
133	2	03-mars	06-avril	94087	820	2753	291	101	17	3104	JEUDI 18 - 03
133	2	06-avril	31-mai	139124	1316	2537	359	96	17	3921	DIMANCHE 16 - 05
133	2	31-mai	02-juillet	89540	767	2801	253	87	19	3256	JEUDI 01 - 07
133	2	02-juillet	03-août	96016	769	2996	284	90	20	4304	LUNDI 19 - 07
133	2	03-août	05-octobre	176590	1511	2804	260	92	19	3323	JEUDI 02 - 09
133	2	05-octobre	10-novembre	91992	865	2552	253	93	18	2901	LUNDI 18 - 10
133	2	10-novembre	13-décembre	89786	791	2724	277	95	18	3291	DIMANCHE 21 - 11
133	2	13-décembre	31-décembre	54197	445	2922	286	102	18	3215	MERCREDI 29 - 12
133	2			981863	8759	2690	359			4304	LUNDI 19 - 07
134	301	15-janvier	27-janvier	11958	287	999	115	38	17	1234	JEUDI 21 - 01
134	301	27-janvier	05-février	10543	218	1160	113	44	16	1307	JEUDI 28 - 01
134	301	05-février	26-février	23001	501	1101	116	39	17	1362	JEUDI 18 - 02
134	301	26-février	23-mars	30526	599	1223	136	41	17	1659	JEUDI 18 - 03
134	301	23-mars	27-avril	40067	842	1142	119	37	14	1475	JEUDI 08 - 04
134	301	28-mai	16-juin	22040	456	1160	113	33	14	1381	JEUDI 10 - 06
134	301	16-juin	29-juin	16170	312	1243	123	37	18	1478	JEUDI 24 - 06
134	301	29-juillet	13-septembre	76738	1105	1666	186	62	13	2129	JEUDI 19 - 08
134	301	13-septembre	01-octobre	27206	433	1507	161	54	13	1751	JEUDI 16 - 09
134	301	01-octobre	22-octobre	45580	500	2187	341	72	15	2644	JEUDI 07 - 10
134	301	01-novembre	14-novembre	24006	315	1829	261	51	16	2287	MARDI 09 - 11
134	301	01-décembre	26-décembre	50452	600	2018	317	67	17	2835	MARDI 21 - 12
134	301			378287	6168	1471	341			2835	MARDI 21 - 12
135	19	01-février	23-février	42361	528	1925	215	72	15	2752	JEUDI 04 - 02

TABLEAU RECAPITULATIF DES POINTES MAXIMALES POSTES PERMANENTS

N° DU POSTE	N° DE LA ROUTE	PERIODE		COMPTAGE	NBH	CHARGES MAXIMALES					
		DU	AU			TMJ	HOR	TRHR	TJMAX	HR	DATE TJMAX
135	19	09-mars	01-avril	49708	552	2161	246	73	13	2498	SAMEDI 20 - 03
135	19	07-avril	29-avril	41049	528	1865	207	70	15	2658	SAMEDI 10 - 04
135	19	03-mai	01-juin	60287	692	2090	227	60	19	2724	SAMEDI 29 - 05
135	19	01-juin	30-juin	33314	693	1153	114	32	20	1586	SAMEDI 26 - 06
135	19	02-juillet	03-août	46786	763	1471	253	51	13	2610	SAMEDI 17 - 07
135	19	03-août	01-septembre	77368	696	2667	265	94	12	3063	SAMEDI 21 - 08
135	19	01-octobre	01-novembre	83127	744	2681	265	95	8	3141	DIMANCHE 31 - 10
135	19	01-novembre	02-décembre	68698	742	2222	229	74	14	3000	MARDI 02 - 11
135	19	02-décembre	23-décembre	44318	509	2089	235	79	15	3004	SAMEDI 04 - 12
135	19			547016	6447	2036	265			3141	DIMANCHE 31 - 10
137	7	01-janvier	28-janvier	516892	660	18796	1910	349	19	20950	SAMEDI 23 - 01
137	7	28-janvier	01-mars	625854	767	19583	1990	400	19	21636	VENDREDI 29 - 01
137	7	01-mars	07-avril	731254	887	19785	1996	379	19	22900	SAMEDI 20 - 03
137	7	13-avril	16-mai	563732	800	16911	1793	308	18	18347	MERCREDI 12 - 05
137	7	17-mai	21-juin	743214	840	21234	1769	330	19	22984	JEUDI 17 - 06
137	7	21-juin	21-juillet	729661	724	24187	1917	390	19	29446	VENDREDI 16 - 07
137	7	26-juillet	27-août	650914	766	20394	1838	345	19	23123	MERCREDI 25 - 08
137	7	27-août	29-septembre	758468	791	23012	1863	376	19	24344	LUNDI 20 - 09
137	7	01-octobre	05-novembre	807363	840	23067	1844	350	19	25145	SAMEDI 30 - 10
137	7	05-novembre	22-novembre	413084	415	23889	2111	435	18	25953	MERCREDI 17 - 11
137	7	02-décembre	31-décembre	673524	696	23224	2310	472	18	27291	JEUDI 30 - 12
137	7			7213960	8186	21150	2310			29446	VENDREDI 16 - 07
138	8	01-janvier	27-janvier	310269	635	11726	1254	404	19	15162	MERCREDI 20 - 01
138	8	27-janvier	05-mars	476100	888	12867	1231	411	13	15862	LUNDI 01 - 03
138	8	05-mars	03-avril	356332	696	12287	1156	419	20	15031	LUNDI 29 - 03
138	8	07-avril	14-avril	92169	167	13245	1121	459	19	14754	LUNDI 12 - 04
138	8	14-avril	17-mai	362116	791	10987	1241	407	14	14817	MERCREDI 12 - 05
138	8	01-juin	01-juillet	369500	720	12316	1168	393	19	15448	DIMANCHE 27 - 06
138	8	02-juin	09-juin	84485	167	12141	1077	379	19	14463	DIMANCHE 06 - 06
138	8	01-juillet	03-août	477854	791	14498	1368	454	19	18120	MARDI 27 - 07
138	8	02-juillet	09-juillet	97542	167	14018	1262	410	19	16962	MARDI 06 - 07
138	8	17-août	18-septembre	417137	770	13001	1248	449	12	15648	MERCREDI 01 - 09
138	8	20-septembre	22-octobre	428846	768	13401	1171	436	19	15711	MERCREDI 29 - 09

TABLEAU RECAPITULATIF DES POINTES MAXIMALES POSTES PERMANENTS

N° DU POSTE	N° DE LA ROUTE	PERIODE		COMPTAGE	NBH	CHARGES MAXIMALES					DATE TJMAX
		DU	AU			TMJ	HOR	TRHR	TJMAX	HR	
138	8	22-octobre	29-décembre	892570	1630	13142	1260	409	19	16723	MERCREDI 17 - 11
138	8			4364920	8190	12790	1368			18120	MARDI 27 - 07
139	9	01-janvier	04-janvier	11152	84	3186	313	122	12	3426	DIMANCHE 03 - 01
139	9	04-janvier	02-février	104507	695	3608	428	108	19	4999	DIMANCHE 31 - 01
139	9	02-février	02-mars	95982	672	3427	298	124	18	3848	MERCREDI 17 - 02
139	9	02-mars	02-avril	119385	743	3856	439	136	16	5373	DIMANCHE 21 - 03
139	9	02-avril	03-mai	97532	746	3137	341	110	16	4261	MERCREDI 07 - 04
139	9	03-mai	02-juin	112970	715	3792	560	117	18	6829	DIMANCHE 16 - 05
139	9	02-juin	02-juillet	106721	722	3547	285	113	19	4098	MERCREDI 30 - 06
139	9	02-juillet	03-août	178290	768	5571	687	175	12	10307	DIMANCHE 18 - 07
139	9	03-août	02-septembre	147583	719	4926	448	187	11	5536	MERCREDI 04 - 08
139	9	04-octobre	02-novembre	119682	696	4126	387	131	19	4747	LUNDI 18 - 10
139	9	02-novembre	02-décembre	118397	719	3952	475	146	16	5194	DIMANCHE 21 - 11
139	9	02-décembre	31-décembre	101932	711	3440	354	129	18	4146	MERCREDI 29 - 12
139	9			1314133	7990	3947	687			10307	DIMANCHE 18 - 07
141	6	04-août	01-septembre	81892	666	2951	270	102	12	3255	LUNDI 30 - 08
141	6	01-septembre	27-septembre	78588	627	3008	282	103	11	3332	LUNDI 13 - 09
141	6	01-octobre	18-octobre	49729	415	2875	272	101	17	3153	SAMEDI 02 - 10
141	6	01-novembre	02-décembre	85308	742	2759	291	105	17	3256	MARDI 16 - 11
141	6	02-décembre	31-décembre	76572	709	2592	305	103	16	3013	SAMEDI 25 - 12
141	6			372089	3159	2826	305			3332	LUNDI 13 - 09
142	16	16-février	20-mai	426782	2232	4589	640	169	19	5613	SAMEDI 03 - 04
142	16	20-mai	21-août	463254	2232	4981	702	184	20	6081	MARDI 17 - 08
142	16			890036	4464	4785	702			6081	MARDI 17 - 08
143	320	10-février	04-mars	835493	524	38266	3621	698	19	42732	SAMEDI 13 - 02
143	320	02-avril	19-août	5996315	3360	42830	6799	793	18	54707	SAMEDI 17 - 07
143	320	20-août	31-août	539048	288	44920	3882	810	18	48436	SAMEDI 28 - 08
143	320	01-septembre	30-septembre	1279910	720	42663	3620	765	19	47484	SAMEDI 04 - 09
143	320	01-octobre	31-octobre	993690	744	32054	3423	578	19	45688	SAMEDI 02 - 10
143	320	01-novembre	30-novembre	1223838	720	40794	5355	792	17	46487	SAMEDI 13 - 11
143	320	01-décembre	31-décembre	1242151	744	40069	3487	791	17	45412	SAMEDI 18 - 12
143	320			12110445	7100	40936	6799			54707	SAMEDI 17 - 07
144	16	02-janvier	01-février	64327	720	2144	328	84	19	2774	JEUDI 28 - 01

TABLEAU RECAPITULATIF DES POINTES MAXIMALES POSTES PERMANENTS

N° DU POSTE	N° DE LA ROUTE	PERIODE		COMPTAGE	NBH	CHARGES MAXIMALES					DATE TJMAX
		DU	AU			TMJ	HOR	TRHR	TJMAX	HR	
144	16	01-février	01-mars	64278	674	2288	351	89	19	2984	SAMEDI 27 - 02
144	16	01-mars	01-avril	78198	742	2529	497	109	18	3372	DIMANCHE 14 - 03
144	16	01-avril	02-mai	73073	742	2363	483	104	18	3203	MERCREDI 14 - 04
144	16	03-mai	01-juin	74570	694	2578	438	120	18	3690	DIMANCHE 16 - 05
144	16	01-juin	01-juillet	94882	720	3162	473	122	19	4065	DIMANCHE 27 - 06
144	16	01-juillet	02-août	153369	768	4792	708	202	19	6932	SAMEDI 31 - 07
144	16	17-août	01-septembre	82963	360	5530	700	263	18	6485	SAMEDI 21 - 08
144	16	01-septembre	01-octobre	69195	720	2306	330	97	19	3250	SAMEDI 25 - 09
144	16	01-octobre	01-novembre	91446	744	2949	454	144	17	3445	DIMANCHE 03 - 10
144	16	01-novembre	30-novembre	81257	710	2746	456	117	17	3339	DIMANCHE 14 - 11
144	16			927558	7594	2931	708			6932	SAMEDI 31 - 07
146	16	01-janvier	04-janvier	20521	82	6006	765	312	17	6951	DIMANCHE 03 - 01
146	16	04-janvier	02-février	180072	696	6209	809	227	18	8179	DIMANCHE 31 - 01
146	16	02-février	04-mars	187069	727	6175	830	224	18	8168	DIMANCHE 14 - 02
146	16	04-mars	04-avril	211725	744	6829	881	259	18	9507	DIMANCHE 14 - 03
146	16	04-avril	07-mai	82496	392	5050	798	217	18	8588	DIMANCHE 11 - 04
146	16	07-mai	05-juin	221254	696	7629	1150	288	18	12307	DIMANCHE 16 - 05
146	16	05-juin	02-juillet	263446	653	9682	1230	349	18	13941	DIMANCHE 27 - 06
146	16	02-juillet	09-août	575614	906	15248	1673	548	12	20025	VENDREDI 23 - 07
146	16	09-août	06-septembre	417185	672	14899	1515	578	18	18002	LUNDI 16 - 08
146	16	06-septembre	02-octobre	238170	621	9204	1078	366	18	12335	DIMANCHE 12 - 09
146	16	02-octobre	21-octobre	145854	456	7676	855	324	17	8702	SAMEDI 16 - 10
146	16	04-novembre	08-décembre	228164	824	6645	804	262	17	8265	DIMANCHE 14 - 11
146	16	08-décembre	31-décembre	148201	559	6362	721	241	17	7125	JEUDI 30 - 12
146	16			2919771	8028	8728	1673			20025	VENDREDI 23 - 07
148	1	01-janvier	27-janvier	39545	634	1496	201	58	10	2216	DIMANCHE 24 - 01
148	1	27-janvier	15-mars	78207	1128	1663	235	56	12	2829	DIMANCHE 14 - 03
148	1	15-mars	11-mai	92553	1368	1623	290	58	11	3218	DIMANCHE 21 - 03
148	1	02-juin	21-juillet	80098	1174	1637	215	62	11	2380	DIMANCHE 06 - 06
148	1	21-juillet	07-septembre	68376	1151	1425	191	52	11	2043	SAMEDI 24 - 07
148	1			358779	5455	1578	290			3218	DIMANCHE 21 - 03
149	1	01-janvier	04-janvier	18900	83	5465	481	82	9	6291	SAMEDI 02 - 01
149	1	04-janvier	31-janvier	189254	653	6955	659	112	18	7675	VENDREDI 29 - 01
149	1	31-janvier	01-mars	206141	692	7149	669	115	18	7815	VENDREDI 05 - 02

TABLEAU RECAPITULATIF DES POINTES MAXIMALES POSTES PERMANENTS

N° DU POSTE	N° DE LA ROUTE	PERIODE		COMPTAGE	NBH	CHARGES MAXIMALES					DATE TJMAX
		DU	AU			TMJ	HOR	TRHR	TJMAX	HR	
149	1	01-mars	01-avril	216124	739	7018	633	112	18	8005	MERCREDI 31 - 03
149	1	01-avril	03-mai	222029	772	6902	728	126	16	8242	LUNDI 12 - 04
149	1	03-mai	31-mai	178805	674	6366	701	98	19	7380	VENDREDI 28 - 05
149	1	31-mai	02-juillet	238551	760	7533	668	107	19	8575	JEUDI 01 - 07
149	1	02-juillet	03-août	283843	760	8963	798	128	12	10304	LUNDI 02 - 08
149	1	03-août	30-août	226007	642	8448	707	120	19	9355	VENDREDI 27 - 08
149	1	30-août	02-octobre	273432	798	8223	771	127	19	9771	VENDREDI 03 - 09
149	1	02-octobre	02-novembre	219476	736	7156	994	132	19	9038	JEUDI 14 - 10
149	1	02-novembre	03-décembre	213707	736	6968	624	99	12	9534	MERCREDI 01 - 12
149	1	03-décembre	31-décembre	197806	694	6840	610	97	19	7789	VENDREDI 31 - 12
149	1			2684075	8739	7371	994			10304	LUNDI 02 - 08
151	2022	22-février	30-avril	129348	1608	1930	218	33	11	2679	MERCREDI 28 - 04
151	2022	30-avril	09-juillet	136145	1679	1946	218	34	11	2679	DIMANCHE 04 - 07
151	2022	09-juillet	17-septembre	135695	1679	1939	218	34	11	2679	DIMANCHE 12 - 09
151	2022			401188	4966	1938	218			2679	MERCREDI 28 - 04
152	16	01-janvier	01-février	58355	756	1852	266	80	17	2427	DIMANCHE 31 - 01
152	16	01-février	03-mars	55238	718	1846	250	80	17	2260	MARDI 02 - 02
152	16	03-mars	08-avril	73742	865	2046	289	83	17	2747	SAMEDI 13 - 03
152	16	08-avril	08-juin	121395	1466	1987	373	85	17	4227	DIMANCHE 16 - 05
152	16	08-juin	02-juillet	61864	577	2573	586	100	17	3393	DIMANCHE 13 - 06
152	16	02-juillet	04-août	158596	791	4812	625	171	13	7051	DIMANCHE 25 - 07
152	16	04-août	05-septembre	165425	772	5142	600	205	13	6330	SAMEDI 21 - 08
152	16	05-septembre	01-octobre	61118	624	2350	316	101	17	3131	VENDREDI 10 - 09
152	16	01-octobre	11-novembre	90706	978	2225	330	92	17	3012	VENDREDI 29 - 10
152	16	11-novembre	16-décembre	75973	841	2168	344	86	17	3123	MERCREDI 24 - 11
152	16	16-décembre	31-décembre	31747	372	2048	244	76	17	2492	MARDI 28 - 12
152	16			954159	8760	2614	625			7051	DIMANCHE 25 - 07
155	1	01-janvier	27-janvier	91381	637	3442	374	139	12	4028	SAMEDI 23 - 01
155	1	27-janvier	15-mars	175109	1128	3725	394	127	18	4591	DIMANCHE 14 - 03
155	1	15-mars	21-avril	137512	883	3737	439	144	16	4886	DIMANCHE 21 - 03
155	1	01-mai	19-juin	297534	1175	6077	981	244	16	7026	MARDI 15 - 06
155	1	09-décembre	31-décembre	80482	537	3596	380	152	17	4008	VENDREDI 31 - 12
155	1			782018	4360	4304	981			7026	MARDI 15 - 06
157	17	09-mars	12-avril	220779	816	6493	986	133	10	9080	DIMANCHE 11 - 04

TABLEAU RECAPITULATIF DES POINTES MAXIMALES POSTES PERMANENTS

N° DU POSTE	N° DE LA ROUTE	PERIODE		COMPTAGE	NBH	CHARGES MAXIMALES					DATE TJMAX
		DU	AU			TMJ	HOR	TRHR	TJMAX	HR	
157	17	12-avril	24-avril	63026	296	5110	659	116	15	6240	MARDI 13 - 04
157	17	03-mai	01-juin	190007	696	6551	1782	120	12	15826	JEUDI 13 - 05
157	17	01-juin	08-juillet	221682	888	5991	690	124	11	6741	JEUDI 01 - 07
157	17	08-juillet	09-septembre	424752	1503	6782	823	140	11	8099	DIMANCHE 05 - 09
157	17			1120246	4199	6402	1782			15826	JEUDI 13 - 05
160	15	01-janvier	16-janvier	22239	370	1442	158	57	18	1623	MARDI 05 - 01
160	15	16-janvier	01-février	26481	384	1655	165	64	18	1917	DIMANCHE 31 - 01
160	15	01-février	24-février	35183	552	1529	144	52	19	1706	LUNDI 15 - 02
160	15	24-février	01-mars	7588	120	1517	138	49	17	1537	DIMANCHE 28 - 02
160	15	01-mars	31-mars	49236	720	1641	152	55	19	1859	MARDI 16 - 03
160	15	31-mars	30-avril	40906	720	1363	161	45	19	1828	LUNDI 12 - 04
160	15	30-avril	30-mai	44417	720	1480	156	37	20	1972	DIMANCHE 16 - 05
160	15	30-mai	30-juin	49131	739	1595	149	44	21	1779	LUNDI 31 - 05
160	15	30-juin	30-juillet	57236	720	1907	252	64	21	2496	DIMANCHE 18 - 07
160	15	30-juillet	31-août	58301	768	1821	162	50	21	2116	MARDI 03 - 08
160	15	31-août	01-octobre	55757	742	1803	163	55	20	2032	JEUDI 02 - 09
160	15	01-octobre	01-novembre	51625	743	1667	173	61	19	1931	VENDREDI 15 - 10
160	15	01-novembre	06-décembre	58437	840	1669	179	63	18	1880	MARDI 16 - 11
160	15			556537	8138	1641	252			2496	DIMANCHE 18 - 07
161	15	03-février	03-mars	100710	672	3596	446	124	18	4952	MARDI 16 - 02
161	15	03-mars	05-avril	89548	792	2713	413	95	18	4908	MARDI 16 - 03
161	15	05-avril	04-mai	88229	695	3046	422	117	18	5087	MARDI 06 - 04
161	15	04-mai	02-juin	95694	692	3318	374	115	18	4738	MARDI 25 - 05
161	15	02-juin	09-juillet	135368	887	3662	373	112	19	5056	MARDI 06 - 07
161	15	09-juillet	02-août	102857	576	4285	475	146	19	6374	MARDI 20 - 07
161	15	02-août	01-septembre	129260	716	4332	434	150	19	5350	MARDI 31 - 08
161	15	01-septembre	01-octobre	125416	720	4180	441	144	19	5543	MARDI 07 - 09
161	15	01-octobre	02-novembre	164544	768	5142	629	183	19	6441	MARDI 26 - 10
161	15	02-novembre	02-décembre	167085	720	5569	610	186	19	6673	MARDI 16 - 11
161	15	02-décembre	31-décembre	132683	708	4497	494	192	18	5633	MARDI 07 - 12
161	15			1331394	7946	4021	629			6673	MARDI 16 - 11
170	2	19-juillet	19-juillet	18516	10	44438	2285	499	20	18516	LUNDI 19 - 07
170	2	20-juillet	19-août	1067740	744	34443	4809	576	15	40423	JEUDI 19 - 08
170	2	20-août	31-août	441257	288	36771	2975	625	15	40315	LUNDI 23 - 08

TABLEAU RECAPITULATIF DES POINTES MAXIMALES POSTES PERMANENTS

N° DU POSTE	N° DE LA ROUTE	PERIODE		COMPTAGE	NBH	CHARGES MAXIMALES					DATE TJMAX
		DU	AU			TMJ	HOR	TRHR	TJMAX	HR	
170	2	01-septembre	30-septembre	1049934	720	34997	3071	619	18	38079	JEUDI 02 - 09
170	2	01-octobre	25-octobre	782250	597	31447	2912	594	18	34840	JEUDI 14 - 10
170	2	01-novembre	30-novembre	980400	720	32680	3707	610	17	36800	MERCREDI 17 - 11
170	2	01-décembre	31-décembre	964421	744	31110	2902	577	17	33543	LUNDI 06 - 12
170	2			5304518	3823	33300	4809			40423	JEUDI 19 - 08
171	1	04-janvier	03-février	309859	720	10328	1595	206	17	14890	DIMANCHE 31 - 01
171	1	03-février	03-mars	288323	678	10206	1022	167	18	11282	DIMANCHE 28 - 02
171	1	20-mars	30-mars	112128	236	11402	1412	211	17	16107	DIMANCHE 21 - 03
171	1	30-mars	02-mai	306066	792	9274	1174	170	17	12687	DIMANCHE 11 - 04
171	1	02-mai	01-juin	290824	720	9694	1481	154	18	14879	DIMANCHE 16 - 05
171	1	01-juin	01-juillet	323875	719	10810	906	174	19	12030	MERCREDI 23 - 06
171	1	01-juillet	02-août	441093	763	13874	1247	194	19	19274	LUNDI 19 - 07
171	1	02-août	31-août	372703	693	12907	1157	232	11	15235	MARDI 03 - 08
171	1	31-août	07-octobre	458229	893	12315	1047	193	18	14276	MARDI 07 - 09
171	1	29-octobre	02-décembre	368191	815	10842	1286	196	17	13518	DIMANCHE 21 - 11
171	1	02-décembre	31-décembre	302098	696	10417	1120	186	17	12736	DIMANCHE 26 - 12
171	1			3573389	7725	11101	1595			19274	LUNDI 19 - 07
172	203	01-janvier	26-janvier	121182	610	4767	685	189	18	6393	DIMANCHE 24 - 01
172	203	28-janvier	02-mars	179974	792	5453	854	223	18	7872	DIMANCHE 14 - 02
172	203	02-mars	07-avril	217844	864	6051	897	242	18	9069	DIMANCHE 21 - 03
172	203	20-mai	21-juin	213338	763	6710	896	245	18	8749	DIMANCHE 06 - 06
172	203	21-juin	26-juillet	253941	843	7229	770	243	19	9235	MARDI 20 - 07
172	203	03-août	03-septembre	202895	742	6562	682	245	19	7469	DIMANCHE 29 - 08
172	203	05-septembre	08-octobre	232484	792	7044	825	263	19	8286	DIMANCHE 26 - 09
172	203	12-novembre	15-décembre	232453	788	7079	922	247	19	8990	SAMEDI 20 - 11
172	203	15-décembre	31-décembre	121006	398	7296	797	308	18	8767	JEUDI 30 - 12
172	203			1775117	6592	6462	922			9235	MARDI 20 - 07
173	415	02-janvier	01-février	114374	725	3786	627	133	15	5241	JEUDI 21 - 01
173	415	01-février	02-mars	115023	692	3989	665	137	17	5567	SAMEDI 20 - 02
173	415	02-mars	01-avril	89371	723	2966	348	101	18	4083	DIMANCHE 21 - 03
173	415	01-avril	01-mai	123854	722	4117	690	146	16	5779	MARDI 20 - 04
173	415	03-mai	01-juin	97504	693	3376	507	119	17	5710	DIMANCHE 16 - 05
173	415	02-juin	02-juillet	149384	725	4945	823	175	16	6902	LUNDI 21 - 06
173	415	02-juillet	01-septembre	241107	1458	3968	376	128	19	6000	DIMANCHE 18 - 07

TABLEAU RECAPITULATIF DES POINTES MAXIMALES POSTES PERMANENTS

N° DU POSTE	N° DE LA ROUTE	PERIODE		COMPTAGE	NBH	CHARGES MAXIMALES					DATE TJMAX
		DU	AU			TMJ	HOR	TRHR	TJMAX	HR	
173	415	01-septembre	01-octobre	109543	720	3651	329	128	18	4166	DIMANCHE 26 - 09
173	415	01-octobre	01-novembre	104530	746	3362	342	119	18	4093	DIMANCHE 03 - 10
173	415	01-novembre	08-décembre	122743	889	3313	414	112	18	4767	DIMANCHE 21 - 11
173	415			1267433	8093	3758	823			6902	LUNDI 21 - 06
174	1	01-janvier	09-janvier	47306	204	5565	819	253	17	7184	DIMANCHE 03 - 01
174	1	09-janvier	06-février	176657	675	6281	843	271	17	7822	DIMANCHE 17 - 01
174	1	06-février	07-mars	187220	692	6493	1065	249	18	9463	DIMANCHE 14 - 02
174	1	07-mars	04-avril	214910	671	7686	1136	297	18	11589	DIMANCHE 14 - 03
174	1	04-avril	09-mai	223838	843	6372	995	247	18	10214	DIMANCHE 11 - 04
174	1	09-mai	06-juin	236399	671	8455	1382	326	18	13245	DIMANCHE 16 - 05
174	1	06-juin	30-juillet	615554	1300	11364	1660	442	18	18950	DIMANCHE 04 - 07
174	1	01-août	02-août	19048	21	21769	1990	975	21	17416	DIMANCHE 01 - 08
174	1	02-août	01-septembre	384684	720	12822	1990	497	18	20428	LUNDI 09 - 08
174	1	01-septembre	06-octobre	260733	843	7423	1152	286	18	12706	VENDREDI 03 - 09
174	1	06-octobre	05-novembre	218491	725	7232	1110	300	21	10921	VENDREDI 08 - 10
174	1	05-novembre	07-décembre	212616	764	6679	1062	261	19	11158	MARDI 09 - 11
174	1	15-décembre	31-décembre	116693	395	7090	835	286	17	8557	JEUDI 30 - 12
174	1			2914149	8524	8205	1990			20428	LUNDI 09 - 08
175	1714	01-mars	28-mars	308735	647	11452	1127	228	18	12676	VENDREDI 12 - 03
175	1714	10-mars	01-mai	550686	1190	11106	1127	177	19	15314	DIMANCHE 11 - 04
175	1714	01-avril	30-avril	307582	694	10636	940	140	20	15314	DIMANCHE 11 - 04
175	1714	01-mai	30-mai	298312	694	10316	1126	189	14	14426	LUNDI 03 - 05
175	1714	01-juin	30-juin	331649	694	11469	1252	214	14	14323	JEUDI 10 - 06
175	1714	30-juin	03-août	382601	816	11252	1182	170	20	15624	LUNDI 19 - 07
175	1714	01-septembre	28-septembre	273572	647	10147	1000	202	18	11239	DIMANCHE 12 - 09
175	1714	02-octobre	29-octobre	279120	647	10353	1022	206	18	11463	MERCREDI 13 - 10
175	1714	04-novembre	01-décembre	290748	647	10785	1058	214	18	11929	LUNDI 15 - 11
175	1714			3023005	6676	10867	1252			15624	LUNDI 19 - 07
176	8	01-janvier	01-février	470402	756	14933	1584	239	12	21122	VENDREDI 01 - 01
176	8	01-février	01-mars	457255	676	16233	1698	247	12	22859	MARDI 02 - 02
176	8	01-mars	31-mars	484105	713	16295	1490	233	13	22328	VENDREDI 05 - 03
176	8	01-avril	30-avril	486055	696	16760	1457	293	19	21282	JEUDI 29 - 04
176	8	30-avril	01-juin	530086	768	16565	1725	252	18	21667	DIMANCHE 02 - 05
176	8	02-juin	01-juillet	463296	695	15998	1673	259	12	21387	LUNDI 07 - 06

TABLEAU RECAPITULATIF DES POINTES MAXIMALES POSTES PERMANENTS

N° DU POSTE	N° DE LA ROUTE	PERIODE		COMPTAGE	NBH	CHARGES MAXIMALES					DATE TJMAX
		DU	AU			TMJ	HOR	TRHR	TJMAX	HR	
176	8	01-juillet	30-juillet	563737	695	19467	2029	314	12	25986	MARDI 06 - 07
176	8	01-août	30-août	583122	695	20136	2098	325	19	26561	VENDREDI 06 - 08
176	8	01-septembre	30-septembre	505447	695	17454	1817	282	19	23019	LUNDI 06 - 09
176	8	01-octobre	28-octobre	489080	649	18086	1887	294	18	24009	MERCREDI 06 - 10
176	8	28-octobre	29-novembre	472946	768	14779	1538	220	19	21398	SAMEDI 30 - 10
176	8	01-décembre	30-décembre	458316	695	15826	1655	256	17	20996	LUNDI 06 - 12
176	8			5963847	8501	16837	2098			26561	VENDREDI 06 - 08
179	10	01-janvier	09-février	24665	950	623	87	19	19	792	DIMANCHE 10 - 01
179	10	09-février	05-mars	15157	571	637	151	22	19	757	LUNDI 22 - 02
179	10	28-mai	06-août	49137	1678	702	81	23	20	862	SAMEDI 17 - 07
179	10	06-août	05-septembre	22991	719	767	119	31	18	968	JEUDI 19 - 08
179	10	05-septembre	06-octobre	21915	744	706	106	28	18	875	DIMANCHE 19 - 09
179	10	06-octobre	03-novembre	24075	672	859	171	27	19	1144	DIMANCHE 24 - 10
179	10	03-novembre	08-décembre	24668	839	705	106	28	18	875	DIMANCHE 21 - 11
179	10	08-décembre	31-décembre	19811	565	841	98	35	18	1036	DIMANCHE 26 - 12
179	10			202419	6738	720	171			1144	DIMANCHE 24 - 10
180	12	02-janvier	31-janvier	16282	696	561	78	18	20	706	SAMEDI 23 - 01
180	12	06-février	24-mars	24297	1104	528	62	19	19	646	MERCREDI 24 - 02
180	12	05-avril	06-mai	13861	744	447	53	14	19	666	LUNDI 12 - 04
180	12	06-mai	14-juin	19658	933	505	77	13	20	681	MERCREDI 19 - 05
180	12	14-juin	13-juillet	16367	696	564	62	17	22	690	JEUDI 01 - 07
180	12	13-juillet	08-septembre	31136	1372	544	145	18	20	1502	MERCREDI 08 - 09
180	12	01-octobre	02-novembre	17834	767	558	62	18	22	690	LUNDI 18 - 10
180	12	02-novembre	31-décembre	33392	1424	562	100	18	19	805	MERCREDI 29 - 12
180	12			172827	7736	536	145			1502	MERCREDI 08 - 09
181	8	01-janvier	10-février	200748	972	4956	1416	240	15	10554	DIMANCHE 03 - 01
181	8	10-février	09-avril	310672	1392	5356	924	234	16	8092	MARDI 16 - 03
181	8	09-avril	31-mai	247592	1246	4769	656	211	16	7122	MARDI 18 - 05
181	8	31-mai	06-juillet	229258	868	6338	670	237	17	7788	MARDI 29 - 06
181	8	12-août	01-septembre	131424	475	6640	690	263	18	7974	MARDI 24 - 08
181	8	01-septembre	29-octobre	329798	1392	5686	986	249	16	8610	MARDI 05 - 10
181	8			1449492	6345	5482	1416			10554	DIMANCHE 03 - 01
182	9	02-janvier	04-mars	117507	1469	1919	259	69	12	3018	MARDI 12 - 01
182	9	05-mars	05-mai	93806	1469	1532	203	54	12	2379	LUNDI 15 - 03

TABLEAU RECAPITULATIF DES POINTES MAXIMALES POSTES PERMANENTS

N° DU POSTE	N° DE LA ROUTE	PERIODE		COMPTAGE	NBH	CHARGES MAXIMALES					DATE TJMAX
		DU	AU			TMJ	HOR	TRHR	TJMAX	HR	
182	9	05-mai	29-juin	91022	1321	1653	217	50	12	2872	LUNDI 17 - 05
182	9	29-juin	02-août	77703	811	2299	488	82	10	4655	LUNDI 19 - 07
182	9	02-août	01-septembre	194416	719	6489	704	226	11	9516	MERCREDI 11 - 08
182	9	01-septembre	13-octobre	247702	1009	5891	812	227	12	8852	MERCREDI 08 - 09
182	9			822156	6798	2902	812			9516	MERCREDI 11 - 08
183	8	01-janvier	31-janvier	160394	744	5173	1213	251	16	10707	DIMANCHE 17 - 01
183	8	01-février	28-février	106975	672	3820	707	170	15	6340	DIMANCHE 14 - 02
183	8	01-mars	31-mars	126068	744	4066	802	165	16	7142	DIMANCHE 21 - 03
183	8	01-avril	30-avril	92700	720	3090	561	137	16	5536	DIMANCHE 04 - 04
183	8	01-mai	31-mai	115798	744	3735	733	157	18	6573	DIMANCHE 16 - 05
183	8	01-juin	30-juin	138979	720	4632	689	170	19	6939	DIMANCHE 27 - 06
183	8	01-juillet	31-juillet	172199	744	5554	745	213	19	7485	DIMANCHE 11 - 07
183	8	01-août	30-août	164366	709	5563	794	218	19	7220	DIMANCHE 15 - 08
183	8	01-septembre	30-septembre	158788	720	5292	844	221	18	7471	DIMANCHE 12 - 09
183	8	01-octobre	26-octobre	122451	605	4857	697	211	18	6618	DIMANCHE 03 - 10
183	8	01-novembre	30-novembre	135770	720	4525	727	188	17	6343	DIMANCHE 14 - 11
183	8	01-décembre	31-décembre	155620	744	5020	1082	225	17	9157	DIMANCHE 05 - 12
183	8			1650108	8586	4612	1213			10707	DIMANCHE 17 - 01
184	707	01-janvier	31-janvier	85157	744	2746	304	117	16	2747	VENDREDI 01 - 01
184	707	01-février	28-février	73720	672	2632	699	117	15	5000	DIMANCHE 07 - 02
184	707	01-mars	31-mars	84711	744	2732	592	102	16	5223	DIMANCHE 21 - 03
184	707	01-avril	30-avril	67574	720	2252	443	99	16	4305	DIMANCHE 04 - 04
184	707	01-mai	31-mai	75832	744	2446	462	97	18	4458	DIMANCHE 16 - 05
184	707	01-juin	30-juin	84236	720	2807	406	104	19	4028	DIMANCHE 27 - 06
184	707	01-juillet	31-juillet	102222	744	3297	446	106	20	4807	DIMANCHE 25 - 07
184	707	01-août	30-août	97046	711	3275	448	124	13	4332	DIMANCHE 01 - 08
184	707	01-septembre	30-septembre	95841	720	3194	471	133	18	4528	DIMANCHE 26 - 09
184	707	01-octobre	26-octobre	79533	610	3129	531	137	18	4876	DIMANCHE 03 - 10
184	707	01-novembre	30-novembre	87177	720	2905	543	121	17	4848	DIMANCHE 21 - 11
184	707	01-décembre	31-décembre	109695	744	3538	776	144	17	6678	DIMANCHE 05 - 12
184	707			1042744	8593	2912	776			6678	DIMANCHE 05 - 12
185	2	02-mars	04-avril	202682	797	6103	927	119	16	9390	DIMANCHE 21 - 03
185	2	01-mai	25-mai	156397	578	6493	592	110	19	7362	LUNDI 24 - 05
185	2	08-juin	02-juillet	167243	578	6944	622	116	19	7835	JEUDI 01 - 07

TABLEAU RECAPITULATIF DES POINTES MAXIMALES POSTES PERMANENTS

N° DU POSTE	N° DE LA ROUTE	PERIODE		COMPTAGE	NBH	CHARGES MAXIMALES					DATE TJMAX
		DU	AU			TMJ	HOR	TRHR	TJMAX	HR	
185	2	02-juillet	03-août	273227	762	8605	887	144	13	11291	LUNDI 19 - 07
185	2			799549	2715	7067	927			11291	LUNDI 19 - 07
186	408	12-avril	12-avril	1526	13	2817	205	87	13	1526	LUNDI 12 - 04
186	408	13-avril	19-août	295092	3096	2287	295	82	11	4173	MARDI 20 - 07
186	408	20-août	31-août	29977	288	2498	263	96	11	3044	MARDI 24 - 08
186	408	01-septembre	30-septembre	72599	720	2419	263	91	11	3018	MARDI 28 - 09
186	408	01-octobre	25-octobre	57233	599	2293	239	85	11	2754	MARDI 12 - 10
186	408	01-novembre	30-novembre	69870	720	2329	330	90	11	3079	MARDI 16 - 11
186	408	01-décembre	31-décembre	70437	744	2272	273	77	17	3026	MARDI 28 - 12
186	408			596734	6180	2317	330			4173	MARDI 20 - 07
187	8	01-janvier	31-janvier	159452	720	5315	456	173	21	6212	DIMANCHE 24 - 01
187	8	01-février	01-mars	153040	683	5377	464	176	11	6499	MERCREDI 24 - 02
187	8	01-mars	01-avril	172162	744	5553	473	172	22	6418	MERCREDI 24 - 03
187	8	14-avril	26-avril	48888	297	3950	405	162	14	5102	JEUDI 22 - 04
187	8	02-mai	31-mai	147318	707	5000	531	159	14	6265	MERCREDI 12 - 05
187	8	01-juin	30-juin	155783	720	5192	444	169	11	6237	JEUDI 24 - 06
187	8	01-juillet	31-juillet	187144	744	6036	648	206	11	8959	MARDI 20 - 07
187	8	01-août	31-août	180404	744	5819	650	209	12	6907	JEUDI 26 - 08
187	8	01-septembre	30-septembre	177702	720	5923	588	226	11	7386	JEUDI 02 - 09
187	8	01-octobre	08-octobre	43928	186	5668	510	207	9	6734	LUNDI 04 - 10
187	8	01-novembre	30-novembre	171424	720	5714	665	176	18	6897	SAMEDI 13 - 11
187	8	01-décembre	31-décembre	176333	744	5688	574	215	12	7011	JEUDI 30 - 12
187	8			1773578	7729	5507	665			8959	MARDI 20 - 07
188	1	01-mars	27-mars	26320	635	994	101	22	20	1419	MERCREDI 03 - 03
188	1	29-mars	25-avril	26327	635	995	101	22	20	1419	MERCREDI 31 - 03
188	1	19-août	17-septembre	37548	691	1304	141	42	17	1645	JEUDI 16 - 09
188	1	21-octobre	22-novembre	39896	766	1250	122	39	19	1477	SAMEDI 13 - 11
188	1			163819	3363	1169	141			1820	DIMANCHE 04 - 07
189	8	14-avril	19-août	904313	3072	7064	1153	248	19	12257	DIMANCHE 11 - 07
189	8	20-août	31-août	104564	288	8713	1023	344	19	10726	DIMANCHE 22 - 08
189	8	01-septembre	30-septembre	240516	720	8017	1158	323	19	10907	DIMANCHE 12 - 09
189	8	01-octobre	26-octobre	185487	607	7333	1057	287	19	10108	DIMANCHE 03 - 10
189	8	01-novembre	30-novembre	198690	720	6622	975	285	17	9331	DIMANCHE 14 - 11

TABLEAU RECAPITULATIF DES POINTES MAXIMALES POSTES PERMANENTS

N° DU POSTE	N° DE LA ROUTE	PERIODE		COMPTAGE	NBH	CHARGES MAXIMALES					DATE TJMAX
		DU	AU			TMJ	HOR	TRHR	TJMAX	HR	
189	8	01-décembre	31-décembre	211778	744	6831	1150	302	17	11051	DIMANCHE 05 - 12
189	8			1845348	6151	7200	1158			12257	DIMANCHE 11 - 07
190	712	01-décembre	31-décembre	88268	744	2847	322	110	17	3422	JEUDI 30 - 12
190	712			88268	744	2847	322			3422	JEUDI 30 - 12
191	4	09-novembre	15-décembre	455864	888	12320	1201	226	17	14806	MERCREDI 17 - 11
191	4			455864	888	12320	1201			14806	MERCREDI 17 - 11
192	505	06-décembre	31-décembre	89076	604	3539	386	66	15	4186	SAMEDI 18 - 12
192	505			89076	604	3539	386			4186	SAMEDI 18 - 12
193	3010	05-décembre	31-décembre	332743	630	12675	1518	199	18	14530	SAMEDI 18 - 12
193	3010			332743	630	12675	1518			14530	SAMEDI 18 - 12
194	6	14-octobre	25-octobre	52160	269	4653	429	141	19	5186	MARDI 19 - 10
194	6	01-novembre	30-novembre	148945	720	4964	762	184	17	6426	MARDI 16 - 11
194	6	01-décembre	31-décembre	151065	744	4873	478	188	17	6441	MARDI 28 - 12
194	6			352170	1733	4877	762			6441	MARDI 28 - 12
195	8	18-décembre	31-décembre	62647	321	4683	611	192	17	5870	JEUDI 30 - 12
195	8			62647	321	4683	611			5870	JEUDI 30 - 12
197	318	21-décembre	31-décembre	35707	250	3427	437	101	18	4396	MERCREDI 22 - 12
197	318			35707	250	3427	437			4396	MERCREDI 22 - 12
198	9	05-décembre	31-décembre	630179	630	24006	2923	371	18	25528	LUNDI 06 - 12
198	9			630179	630	24006	2923			25528	LUNDI 06 - 12



CHAPITRE 5
VARIATION HEBDOMADAIRE DU TRAFIC



VARIATION HEBDOMADAIRE DU TRAFIC EN 2021 DES POSTES PERMANENTS

N° DU POSTE	N° DE LA ROUTE	MOIS	TRAFIC MOYEN PAR PERIODE ET PAR JOUR DE SEMAINE							
			TMJ	LUN	MAR	MER	JEU	VEN	SAM	DIM
1	13	1	17872	18159	18588	18311	18196	16890	17943	17372
1	13	2	24678	21754	22976	25073	25933	24948	27403	24659
1	13	3	16215	17060	14648	15078	17208	17088	15751	17137
1	13	4	22657	25525	24830	23157	20502	20276	21090	24356
1	13	5	28031	27883	27467	27023	25585	28952	30063	28628
1	13	6	34362	31912	32075	33011	33871	34173	38044	38362
1	13	7	40670	41684	41640	36363	38743	40625	43734	41630
1	13	8	39013	40103	38121	39063	39656	38105	38852	39115
1	13	9	29696	29259	28407	29031	29529	29400	32045	30415
1	13	10	26867	26320	25490	26198	26150	26769	28867	27615
1	13	11	26098	25206	24990	25717	25838	26053	27294	28090
1	13	12	25033	24300	24430	24505	24796	24280	26356	26947
1	13		27617	27441	27009	26764	27261	27152	29045	28654
2	2	1	12093	11932	12364	12373	12619	11548	12408	11594
2	2	2	12554	12075	12380	12593	13141	12908	12954	11828
2	2	3	14589	13615	13859	14132	14552	14809	15322	16372
2	2	4	13092	13767	12938	12142	13138	13324	13648	12616
2	2	5	15048	14837	14859	14715	13713	15409	15313	16193
2	2	6	18479	17812	17292	17863	17962	18610	19643	20619
2	2	7	22848	23578	22077	18866	22832	23798	23960	24313
2	2	8	25153	26046	24406	24180	25011	24547	25530	26082
2	2	9	20051	20008	19190	19315	19929	19930	20901	21300
2	2	10	17192	17128	16026	17058	16781	17136	17943	17914
2	2	11	17119	16457	15773	16598	16739	17308	18247	19217
2	2	12	16079	15483	15769	15583	15779	15805	16769	17635
2	2		17060	16960	16520	16318	16932	17021	17696	17971
4	1	7	11572	12358	12086	9809	11907	11637	11485	11733
4	1	8	11152	11999	11297	10208	11884	10930	10938	10712
4	1	9	10758	11187	10748	11182	11551	10549	10215	9612
4	1	10	10851	10477	9862	11475	11024	10877	11846	10204
4	1	11	10626	10678	10872	10704	11290	10363	10417	10022
4	1	12	9881	5917	0	10684	10390	10115	10288	9745
4	1		10936	11178	10953	10730	11440	10846	11017	10404
5	13	1	2402	2244	2338	2324	2206	2114	2447	3042

VARIATION HEBDOMADAIRE DU TRAFIC EN 2021 DES POSTES PERMANENTS

N° DU POSTE	N° DE LA ROUTE	MOIS	TRAFIC MOYEN PAR PERIODE ET PAR JOUR DE SEMAINE							
			TMJ	LUN	MAR	MER	JEU	VEN	SAM	DIM
5	13	2	2316	2212	2217	2298	2341	2207	2312	2623
5	13	3	2694	2471	2496	2567	2562	2545	2714	3644
5	13	4	2350	2333	2206	2150	2158	2176	2422	3098
5	13	5	2726	2551	2544	2636	2294	2591	2657	3641
5	13	6	3053	2925	2852	2945	2798	2834	3098	3999
5	13	7	3730	3743	3559	2965	3459	3684	3839	4912
5	13	8	4048	3981	3914	3817	3879	3793	3987	4823
5	13	9	3191	3017	3046	3002	3101	3088	3199	3953
5	13	10	2823	2676	2582	2672	2604	2667	2887	3519
5	13	11	3070	2826	2752	2779	2845	2830	3156	4443
5	13	12	3171	3022	3065	2974	2854	2914	3062	4501
5	13		2970	2843	2813	2769	2769	2780	2980	3843
6	13	1	3568	3586	4230	3303	3594	3565	3463	3311
6	13	2	3536	3482	3468	3495	4119	3218	3500	3472
6	13	3	3307	3210	3124	3387	3940	3018	3276	3245
6	13	4	2840	2995	2784	2764	3283	2553	2857	2605
6	13	5	3234	3341	3003	3452	3390	3091	3247	3107
6	13	6	3311	2848	2736	3009	4153	3426	3751	3462
6	13	7	3888	4247	4717	3918	3807	3471	3701	3530
6	13	8	4285	4292	4184	4427	4772	3925	4172	4255
6	13	9	3790	3843	3642	3816	4296	3498	3742	3562
6	13	10	3461	3660	3237	3507	3903	3276	3532	3204
6	13	11	3854	3772	3580	3764	4252	3672	4068	3961
6	13		3553	3574	3512	3523	3945	3322	3568	3432
10	413	1	3509	3641	3535	3331	3547	3268	3579	3672
10	413	2	3419	3436	3479	3317	3751	3215	3429	3307
10	413	3	3211	3172	3309	2954	3296	3018	3325	3413
10	413	4	3537	3349	3340	3496	3975	3461	3523	3622
10	413	5	3653	3682	4005	3488	3717	3327	3667	3738
10	413	6	3668	3455	3782	3651	3752	3742	3526	3751
10	413	7	3453	3199	3409	3643	3513	3700	3322	3344

VARIATION HEBDOMADAIRE DU TRAFIC EN 2021 DES POSTES PERMANENTS

N° DU POSTE	N° DE LA ROUTE	MOIS	TRAFIC MOYEN PAR PERIODE ET PAR JOUR DE SEMAINE							
			TMJ	LUN	MAR	MER	JEU	VEN	SAM	DIM
10	413	8	3844	4059	4159	3392	3856	3893	3684	3757
10	413	9	3526	3579	3672	3533	3708	3331	3547	3268
10	413	10	3856	3954	3642	3994	4106	3792	3976	3542
10	413	11	3712	3775	3772	3526	3751	3455	3789	3895
10	413	12	3534	3658	3757	3487	3642	3247	3622	3337
10	413		3578	3583	3659	3484	3712	3464	3586	3558
11	6	1	6874	7817	7315	7258	6812	6237	5956	7066
11	6	2	7193	7619	8037	7360	7261	6889	6739	6444
11	6	3	7094	6406	8554	7779	7423	6928	6546	6424
11	6	4	7402	6869	6287	7499	8419	8034	7555	7093
11	6	5	7265	7780	7948	7124	6796	6970	7030	7161
11	6	6	8020	7620	8821	8095	8188	7926	7735	7588
11	6		7215	7446	7540	7380	7376	7052	6819	6964
13	322	1	6213	5928	6004	5910	5596	5430	7008	7329
13	322	2	6613	6096	6158	6421	6459	6052	7689	7411
13	322	3	7126	6482	6694	6711	6796	6544	8014	9012
13	322	4	6774	6624	6526	6261	6336	6464	7696	7684
13	322	5	7526	7098	6979	7017	6865	7137	8644	8520
13	322	6	9722	8857	8930	9061	8779	8572	11598	12615
13	322	7	9408	8903	10949	10822	8437	8792	9271	8800
13	322	8	10701	10536	10126	10146	10635	9597	12089	11939
13	322	9	9003	8140	8222	8288	8558	8229	10735	11121
13	322	10	7718	7084	7062	7447	7070	7223	8868	8827
13	322	11	7567	7264	6884	7118	7428	7236	8449	8834
13	322	12	7020	6661	6790	6615	6611	6652	7717	8385
13	322		7935	7465	7653	7654	7459	7260	8934	9149
16	9	1	24932	26860	21178	26918	27247	27922	24515	21010
16	9	2	24244	24964	23967	26173	26956	27454	21943	18251
16	9	3	30389	30863	30643	32823	19926	25765	30320	34043
16	9	4	34266	36581	36362	35854	33320	33225	35316	29701
16	9	5	31905	34989	33605	34171	31992	31619	31058	26652

VARIATION HEBDOMADAIRE DU TRAFIC EN 2021 DES POSTES PERMANENTS

N° DU POSTE	N° DE LA ROUTE	MOIS	TRAFIC MOYEN PAR PERIODE ET PAR JOUR DE SEMAINE							
			TMJ	LUN	MAR	MER	JEU	VEN	SAM	DIM
16	9	6	37634	39445	38671	38865	38585	38159	38121	31025
16	9	7	37256	41161	40051	33973	37462	37392	36762	34028
16	9	8	35418	38579	36680	37467	37631	35355	34158	28641
16	9	9	37793	39902	38949	38899	39376	38221	38029	30507
16	9	10	36280	39606	34888	37330	38359	37776	35955	30586
16	9	11	36981	39003	37557	38221	36946	37536	36839	32114
16	9	12	34127	36229	35229	35203	34430	34787	34012	28484
16	9		34312	36704	35207	35420	35138	34824	33896	28870
18	1	1	7426	7381	6968	7544	7013	8515	7314	7231
18	1	2	6569	6817	6309	7462	6438	6354	6530	6167
18	1	3	6931	7615	6610	6934	6840	6657	7259	6508
18	1	4	6056	7242	6137	5603	6140	5868	6094	5334
18	1	5	6487	7533	6567	6413	6167	6133	6355	6106
18	1	6	7508	8419	7525	7283	7471	7002	7653	7254
18	1	7	7904	9475	8484	6520	7471	7583	7955	8011
18	1	8	7574	8509	7642	7219	7552	7152	7494	7272
18	1	9	7633	8580	7669	7314	7774	7256	7692	7195
18	1	10	7212	8454	6826	7175	7199	6847	7232	6913
18	1	11	7754	7987	7088	7854	7362	8765	7827	7403
18	1	12	6772	6810	6438	7161	6163	6832	6383	7629
18	1		7160	7910	7051	7044	6968	7071	7154	6915
19	1	1	7379	8020	7519	7038	7075	7102	7707	7261
19	1	2	7416	7948	7518	7267	7366	7455	7573	6647
19	1	3	8581	9141	8178	7921	8082	8379	9287	9297
19	1	4	7797	8496	7705	7095	7736	7664	8203	7609
19	1	5	8155	8478	7939	8121	7827	8024	8330	8248
19	1	6	8673	9262	8653	8430	8392	8614	8835	8594
19	1	7	10430	11833	11546	8727	9696	10148	10366	10956
19	1	8	10495	11362	8512	0	0	0	0	10620
19	1	9	9131	9762	9176	9124	9071	8942	9054	8802
19	1	10	8256	9115	8017	8358	7912	7923	8328	8213

VARIATION HEBDOMADAIRE DU TRAFIC EN 2021 DES POSTES PERMANENTS

N° DU POSTE	N° DE LA ROUTE	MOIS	TRAFIC MOYEN PAR PERIODE ET PAR JOUR DE SEMAINE							
			TMJ	LUN	MAR	MER	JEU	VEN	SAM	DIM
19	1	11	7916	7787	7889	7776	7873	7649	8497	7981
19	1	12	7579	8203	7707	7402	7617	7215	7602	7388
19	1		8353	8957	8358	7968	8112	8143	8567	8369
20	9	1	12018	10352	12547	13565	12651	10790	12874	11693
20	9	2	11331	12500	12175	11720	4930	0	0	0
20	9	3	14147	13917	13441	14968	13897	13314	15467	13735
20	9	4	10987	12002	12963	11345	11466	9977	11001	8123
20	9	5	7068	7294	7378	6999	7024	6915	7312	6615
20	9	6	7026	7140	7021	6727	7282	6862	7327	6940
20	9	7	11493	14945	15183	8136	10565	10062	11313	10302
20	9	8	9867	11133	11020	9080	9223	9406	9089	9196
20	9	9	11169	11555	11640	9868	13388	12737	11561	8577
20	9	10	12865	16826	11974	13588	13966	11632	12829	10725
20	9	11	13854	13774	12405	16406	13468	13106	15228	13135
20	9	12	13552	13311	13576	13352	10464	15137	16312	12390
20	9		11493	12244	11769	11504	11289	11014	12282	10329
22	11	1	4540	4257	4465	4324	4339	4593	4697	5072
22	11	2	5510	5546	5717	5980	5847	5655	5209	4618
22	11	3	5333	5492	5929	4975	5239	5056	5091	5533
22	11	4	4998	5362	5184	5068	5023	5128	4762	4422
22	11	5	4912	5105	5150	5566	4676	4923	4534	4564
22	11	6	5668	5759	5849	6189	5653	5768	5213	5069
22	11	7	5845	6214	6401	5440	5854	5891	5535	5640
22	11	8	5573	5843	5798	5960	5906	5470	5089	4972
22	11	9	5653	5917	5565	5899	5920	5821	5318	5101
22	11	10	5490	5807	4799	5959	5688	5817	5322	5179
22	11	11	6060	5902	6028	6293	5866	6134	6064	6180
22	11	12	5682	5610	5722	5891	5729	5645	5526	5596
22	11		5428	5546	5604	5620	5457	5454	5178	5148
24	8	4	6197	6646	6232	7204	5534	5760	6214	6203
24	8	5	7160	6780	6938	6956	7312	6742	8293	6997

VARIATION HEBDOMADAIRE DU TRAFIC EN 2021 DES POSTES PERMANENTS

N° DU POSTE	N° DE LA ROUTE	MOIS	TRAFIC MOYEN PAR PERIODE ET PAR JOUR DE SEMAINE							
			TMJ	LUN	MAR	MER	JEU	VEN	SAM	DIM
24	8	6	7003	6612	8127	6861	6495	6805	6814	7165
24	8	7	9183	10934	11694	6717	8472	8244	8659	10605
24	8	8	7502	7809	7285	9067	7363	6939	6999	7122
24	8	9	7658	7752	7289	8775	7570	7312	7459	7192
24	8	10	6966	7136	6594	8400	6414	6703	6826	6822
24	8	11	7387	7236	6760	8558	6583	6940	7641	8185
24	8	12	7179	7176	6775	8429	6523	6754	7355	7195
24	8		7324	7399	7359	7991	6930	6901	7375	7333
25	503	1	13358	13538	13998	13971	13995	12710	13296	12414
25	503	2	13560	13825	13910	14267	14179	13463	13730	11548
25	503	3	13201	12292	11319	13839	13852	14483	14246	12919
25	503	4	13581	14999	14750	13372	12535	11716	14014	14398
25	503	5	14334	15064	15121	15751	15489	14064	13129	12336
25	503	6	14687	15921	13498	14321	12393	15120	15544	16192
25	503	7	15098	16725	17428	13049	14033	14717	15031	15080
25	503	8	14000	14813	13995	15514	15234	13867	12682	12152
25	503		13978	14596	14153	14249	13925	13706	13947	13287
27	6	1	2528	2509	3034	2423	2719	2312	2422	2393
27	6	2	2583	2549	3034	2424	2829	2440	2568	2232
27	6	3	2871	2820	3188	2726	2994	2663	2835	2842
27	6	4	2528	2658	2953	2277	2627	2388	2474	2330
27	6	5	2728	2829	3058	2617	2660	2710	2648	2615
27	6	6	2978	3045	3369	2860	3120	2772	2889	2724
27	6	7	3277	3041	3287	3021	3377	3647	3138	3346
27	6	8	3499	3391	3300	3286	3453	4168	3499	3720
27	6	9	3330	3667	3454	2983	3325	0	0	0
27	6	10	2928	3077	3141	2877	3022	2843	2896	2730
27	6		2827	2848	3157	2679	2936	2736	2740	2701
29	8	1	1592	1256	1651	1417	1689	1386	1749	1927
29	8	2	1534	1376	1778	1389	1695	1331	1574	1598
29	8	3	1782	1547	1991	1614	1888	1559	1850	2073

VARIATION HEBDOMADAIRE DU TRAFIC EN 2021 DES POSTES PERMANENTS

N° DU POSTE	N° DE LA ROUTE	MOIS	TRAFIC MOYEN PAR PERIODE ET PAR JOUR DE SEMAINE							
			TMJ	LUN	MAR	MER	JEU	VEN	SAM	DIM
29	8	4	1411	1359	1620	1163	1424	1174	1490	1701
29	8	5	1106	917	1173	941	1019	1051	1237	1306
29	8	6	1598	1821	1483	1766	1385	1641	1668	1392
29	8	7	1912	2152	1731	2015	1632	1959	2225	1647
29	8	8	1783	2012	1641	1455	1558	1904	2330	1745
29	8	9	2079	1882	2300	2006	2141	1840	2135	2253
29	8	10	1776	1683	1882	1674	1779	1611	1849	1940
29	8	11	1678	1518	1798	1473	1717	1545	1759	1948
29	8	12	1566	1546	1801	1230	1425	1344	1884	1860
29	8		1664	1585	1754	1563	1651	1527	1782	1788
30	13	1	4174	4411	4860	3700	3820	4099	4294	4072
30	13	2	4203	4854	4848	3909	3937	4060	3809	4006
30	13	3	4204	4333	4782	2661	0	0	0	0
30	13	4	3668	3226	3088	3540	4714	3534	3607	3622
30	13	5	3712	3479	3439	3880	4591	3471	3477	3752
30	13	6	4624	4129	4528	5390	5470	4188	4194	4302
30	13	7	3023	2752	2790	2890	4066	2951	2759	2774
30	13	8	4341	3923	4339	5534	5257	4041	3876	3689
30	13	9	4459	4237	4287	4475	5362	4105	4138	4382
30	13	10	6068	5870	6463	7132	7111	5769	5080	5515
30	13	11	5018	4870	5185	5902	4858	4743	5042	4523
30	13	12	4524	4159	4809	5311	4293	4210	4605	4222
30	13		4409	4222	4513	4856	4925	4149	4079	4128
32	2	1	5634	5768	5922	5821	5686	5364	5306	5613
32	2	2	5872	5540	5665	5757	6010	6161	6055	5916
32	2	3	6269	6366	6287	6343	6373	6976	5571	5861
32	2	4	5194	5760	5554	5049	5304	4846	4846	5059
32	2	5	5420	5764	5628	5544	5178	5365	5025	5441
32	2	6	6726	7152	6947	6855	6990	6396	6284	6370
32	2	7	8390	8937	9100	7379	8811	8013	8276	8236
32	2	8	9434	9902	9737	9714	9872	8962	9217	8642

VARIATION HEBDOMADAIRE DU TRAFIC EN 2021 DES POSTES PERMANENTS

N° DU POSTE	N° DE LA ROUTE	MOIS	TRAFIC MOYEN PAR PERIODE ET PAR JOUR DE SEMAINE							
			TMJ	LUN	MAR	MER	JEU	VEN	SAM	DIM
32	2	9	8384	8783	8544	8434	8888	8272	8005	7783
32	2		6847	7167	7114	6780	7050	6676	6554	6585
33	6	6	2664	2664	2664	2664	2664	2664	2664	2664
33	6	7	2616	2737	2914	2212	2521	2473	3004	2413
33	6	8	2502	2674	2386	2543	2582	2381	2756	2242
33	6	9	2679	2723	3039	2620	2677	2519	2898	2290
33	6	10	2932	2956	3148	2814	2951	2815	3205	2664
33	6	11	2856	2871	3182	2793	2713	2641	3129	2578
33	6	12	2525	2627	2966	2461	2403	2276	2815	2234
33	6		2674	2750	2883	2575	2622	2523	2936	2425
35	6	5	5838	5827	5814	6142	5112	5716	6010	6242
35	6	6	5895	5956	5621	6160	5934	5659	5955	5985
35	6	7	7687	7437	8109	7776	7326	8103	7487	7495
35	6	8	7540	7950	7351	7347	7292	7955	7625	7186
35	6	9	6624	6588	6505	7057	6895	6018	6756	6258
35	6	10	6008	6079	6075	6646	6245	6256	6338	4620
35	6		6743	6845	6765	6934	6551	6890	6783	6434
36	17	1	624	701	576	585	665	552	648	651
36	17	2	627	665	613	625	706	571	577	633
36	17	3	745	665	748	642	726	785	687	1010
36	17	4	622	831	537	500	753	627	548	523
36	17	5	583	578	628	594	567	573	570	575
36	17	6	652	629	647	669	758	624	626	608
36	17	7	787	851	783	606	847	702	925	764
36	17	8	774	755	759	791	862	712	756	787
36	17	9	831	712	711	914	870	867	706	1004
36	17	10	738	699	693	747	819	706	727	775
36	17	11	708	634	888	708	725	631	696	650
36	17	12	672	601	605	750	827	637	664	575
36	17		697	691	688	683	765	663	680	711
37	9	1	4295	4238	5123	4671	3984	4209	4296	3249

VARIATION HEBDOMADAIRE DU TRAFIC EN 2021 DES POSTES PERMANENTS

N° DU POSTE	N° DE LA ROUTE	MOIS	TRAFIC MOYEN PAR PERIODE ET PAR JOUR DE SEMAINE							
			TMJ	LUN	MAR	MER	JEU	VEN	SAM	DIM
37	9	2	4342	4678	4581	4790	5006	3957	4083	3353
37	9	3	5186	5504	5132	5180	5189	4861	5218	5151
37	9	4	4902	5668	4975	4781	5062	4971	4694	4108
37	9	5	5116	5997	5572	5434	4658	4978	4634	4576
37	9	6	5986	6514	6313	6130	6091	5908	5740	5088
37	9	7	7709	6560	8414	8149	7739	8004	7627	7410
37	9	8	8076	8260	7905	7701	6816	8757	8444	8544
37	9	9	3459	4255	3391	3471	2700	3492	3680	3445
37	9	10	3286	3673	2489	2838	3479	3453	3846	3095
37	9	11	5539	5789	5476	5048	5433	5949	5943	5083
37	9	12	5826	6282	6083	5908	5911	5780	5665	5121
37	9		5357	5729	5468	5365	5258	5420	5333	4919
38	8	1	2830	2403	3023	3121	3136	2735	2726	2730
38	8	2	3647	3290	3651	3516	4003	3764	3691	3614
38	8	3	3393	3432	3111	3648	3681	3205	3407	3214
38	8	4	3132	3328	3370	3207	3232	3080	3105	2589
38	8	5	3416	3648	3712	3715	3197	3331	3267	3103
38	8	6	4271	4256	4433	4550	4291	4132	4168	3958
38	8	7	4797	5179	5323	4261	4701	4736	4768	4645
38	8		3648	3652	3825	3746	3766	3589	3563	3386
41	8	1	4297	4239	4407	4478	5172	4111	4044	3847
41	8	2	4395	4522	4426	4583	5221	4308	4092	3615
41	8	3	4804	4809	4714	4841	5465	4599	4617	4595
41	8	4	4002	4244	4008	3888	4718	3912	3715	3372
41	8	5	4264	4515	4370	4450	4569	4218	3918	3921
41	8	6	5080	5191	5166	5269	5662	5030	4782	4393
41	8	7	6540	7024	7125	5745	6827	6447	6351	6258
41	8	8	5421	5701	5542	5458	6166	5216	4987	4903
41	8	9	5262	5217	0	5605	6274	5101	4771	4591
41	8		4868	5032	4984	4873	5515	4748	4586	4358
42	10	1	12271	12394	12803	12236	12134	12001	12520	11831

VARIATION HEBDOMADAIRE DU TRAFIC EN 2021 DES POSTES PERMANENTS

N° DU POSTE	N° DE LA ROUTE	MOIS	TRAFIC MOYEN PAR PERIODE ET PAR JOUR DE SEMAINE							
			TMJ	LUN	MAR	MER	JEU	VEN	SAM	DIM
42	10	2	12923	13211	13220	12786	13051	12656	13018	12518
42	10	3	13751	13981	13946	13648	13803	13600	13926	13277
42	10	4	12875	13636	13163	12316	12788	12695	13105	12489
42	10	5	13533	13961	13847	13279	13398	13465	13266	13485
42	10	6	14978	15458	15594	14629	15089	14251	15444	14389
42	10	7	14479	15346	15383	12848	14315	14209	14582	14755
42	10	8	13481	14262	13660	13416	13974	13228	13239	12573
42	10	9	13894	14556	14299	13538	13988	13691	13927	13329
42	10	10	13795	14325	13802	13703	13945	13537	13851	13520
42	10	11	13642	13890	13722	13258	13728	13483	13616	13715
42	10	12	14230	14306	14048	14181	14303	14598	14226	13850
42	10		13657	14102	13960	13372	13719	13466	13703	13282
43	10	1	2788	2896	2872	2860	2653	2584	2707	2967
43	10	2	2664	2902	2881	2755	2723	2438	2515	2525
43	10	3	2873	2996	2848	2806	2783	2673	2892	3104
43	10	4	2562	2971	2649	2424	2530	2356	2486	2578
43	10	5	2838	3019	2971	2963	2406	2561	2737	3117
43	10	6	2769	2975	2791	2865	2743	2559	2607	2809
43	10	7	3902	4557	4112	3315	3434	3568	3979	4533
43	10	8	3793	4075	3871	3908	3740	3454	3597	3813
43	10	9	3407	3604	3434	3503	3456	3170	3238	3409
43	10	10	3052	3356	2971	3087	2987	2844	2966	3194
43	10	11	3002	3201	2928	3072	2911	2732	2981	3156
43	10	12	2609	2926	2774	2208	2579	2505	2614	2755
43	10		3029	3300	3096	2971	2925	2791	2955	3172
44	9	1	1196	1118	1162	1198	1301	1073	1228	1295
44	9	2	1120	1137	1124	1161	1277	1044	1055	1045
44	9	3	1304	1281	1212	1271	1383	1178	1336	1508
44	9	4	1068	1134	1122	1006	1174	1001	1030	999
44	9	5	1362	1385	1502	1514	1241	1220	1255	1426
44	9	6	1201	1243	1209	1260	1331	1089	1153	1109

VARIATION HEBDOMADAIRE DU TRAFIC EN 2021 DES POSTES PERMANENTS

N° DU POSTE	N° DE LA ROUTE	MOIS	TRAFIC MOYEN PAR PERIODE ET PAR JOUR DE SEMAINE							
			TMJ	LUN	MAR	MER	JEU	VEN	SAM	DIM
44	9	7	1934	2394	2155	1492	1709	1702	1913	2297
44	9	8	1658	1684	1674	1712	1748	1504	1592	1680
44	9	9	1502	1475	1559	1608	1637	1379	1406	1390
44	9	10	1400	1439	1333	1470	1509	1294	1360	1426
44	9	11	1344	1304	1271	1317	1480	1228	1351	1484
44	9	12	1247	1251	1203	1216	1400	1184	1197	1263
44	9		1364	1404	1374	1351	1436	1242	1332	1414
46	1	4	3230	3094	3259	3436	3360	3508	2896	2554
46	1	5	3054	3202	3439	3472	2713	0	2776	2568
46	1	6	4814	4662	4893	5301	4936	4929	4633	4216
46	1	7	4977	4426	4905	5155	5207	4974	5180	4882
46	1	8	5159	5170	5543	5596	5256	5183	4971	4501
46	1	9	5270		0	5770	4270	0	0	0
46	1		4533	4351	4672	4887	4613	4665	4405	4040
47	1	1	2037		0	0	0	2037	0	0
47	1	2	2705	2493	2659	2818	2810	2695	2805	2613
47	1	3	2978	2557	2998	3011	3076	3041	3273	2977
47	1	4	2475	2162	2507	2430	2622	2630	2552	2350
47	1	5	2305	2146	2393	2341	2191	2247	2403	2405
47	1	6	2810	2447	2880	2935	2896	2857	2880	2728
47	1	7	3414	3065	3293	3176	3481	3542	3735	3481
47	1	8	3509	3155	3677	3682	3662	3501	3604	3366
47	1	9	3389	3054	3421	3451	3421	3442	3589	3322
47	1	10	2721	2425	2637	2743	2725	2820	2929	2698
47	1	11	2731	2401	2764	2818	2824	2797	2857	2726
47	1	12	3158	2789	3207	3259	3287	3241	3259	2989
47	1		2929	2607	2960	2986	3017	2976	3076	2874
60	16	11	6608	6416	6468	6742	6456	6199	6745	7339
60	16	12	6297	6134	6226	6087	6214	5889	6262	7439
60	16		6400	6239	6330	6274	6283	5977	6423	7406
61	3038	4	15867	15867	15867	15867	15867	15867	15867	15867

VARIATION HEBDOMADAIRE DU TRAFIC EN 2021 DES POSTES PERMANENTS

N° DU POSTE	N° DE LA ROUTE	MOIS	TRAFIC MOYEN PAR PERIODE ET PAR JOUR DE SEMAINE							
			TMJ	LUN	MAR	MER	JEU	VEN	SAM	DIM
61	3038	5	19508	21667	20804	22418	20183	20853	17376	14503
61	3038	6	27785	29328	29515	29999	29621	29837	24839	20372
61	3038	7	32420	34619	33117	30716	33179	34047	32147	28587
61	3038	8	32022	34391	31645	33824	32011	34022	30658	28086
61	3038	9	31456	32884	30874	33195	33808	34368	29042	24997
61	3038	10	28976	31692	26644	28512	32100	33825	27216	23038
61	3038	11	30618	34144	29542	31995	30632	34390	27557	25456
61	3038	12	22508	24531	24359	24442	24004	24996	18717	15031
61	3038		26874	28877	27198	27973	28013	29154	25063	21746
62	2010	2	2254	2309	2010	1957	3031	2296	2133	2059
62	2010	3	3411	3546	3522	3291	3338	3384	3186	3576
62	2010	4	2713	3135	2597	2574	2637	2504	2662	2957
62	2010	5	3189	3457	3318	3056	3024	3222	3086	3131
62	2010	6	3436	3612	3761	3190	3340	3166	3360	3562
62	2010	7	3556	4072	4086	3046	3432	3365	3437	3567
62	2010	8	3507	3736	3755	3537	3534	3277	3256	3372
62	2010	9	3413	3678	3617	3336	3443	3211	3250	3370
62	2010	10	3364	3686	3518	3410	3354	3217	3194	3274
62	2010	11	3440	3593	3677	3376	3316	3342	3265	3411
62	2010	12	3355	3678	3675	3366	2997	3220	3136	3451
62	2010		3287	3568	3487	3169	3220	3139	3130	3289
63	6	1	7318		0	0	0	0	0	7318
63	6	2	4350	4908	4363	4257	4600	4110	4237	3976
63	6	3	4909	5336	4698	4702	5011	4705	4846	5063
63	6	4	4249	4996	4273	3758	4314	4043	4210	4180
63	6	5	4729	5054	4623	4610	4568	4752	4643	4781
63	6	6	5795	6128	6440	5462	5448	5445	5593	5922
63	6	7	7884	7509	7448	7744	8017	7818	8943	7525
63	6	8	7655	7901	7624	8521	7342	7343	7286	7549
63	6	9	4457	3850	4902	5175	4056	4468	4111	4306
63	6	10	4324	3992	4997	4488	4314	4300	4069	4209

VARIATION HEBDOMADAIRE DU TRAFIC EN 2021 DES POSTES PERMANENTS

N° DU POSTE	N° DE LA ROUTE	MOIS	TRAFIC MOYEN PAR PERIODE ET PAR JOUR DE SEMAINE							
			TMJ	LUN	MAR	MER	JEU	VEN	SAM	DIM
63	6	11	4417	4194	5136	4459	4289	4488	4049	4183
63	6	12	4323	4076	4981	4290	4138	4487	4146	4171
63	6		5201	5296	5459	5192	5091	5112	5152	5099
64	8	1	14656	13719	13862	13756	13034	13167	15504	18700
64	8	2	13446	12635	13162	13259	12585	12683	15029	14768
64	8	3	13959	12814	13694	13535	13319	13497	14776	16494
64	8	4	13994	13175	12456	13866	16349	15435	12887	13136
64	8	5	13620	12836	12821	12856	12154	13526	15485	15039
64	8	6	16870	15550	15745	15723	15111	15661	18932	21878
64	8	7	17081	15964	15094	16807	19819	18697	16632	15917
64	8	8	17926	17251	17435	17800	16912	17270	18955	19524
64	8		15118	14148	14214	14608	14947	14993	15925	16928
65	13	1	4370	4639	4744	4167	4074	4125	4405	4463
65	13	2	4292	3542	4423	4293	4057	4585	4767	4458
65	13	3	4799	4529	5299	4420	4571	4478	4828	5505
65	13	4	4057	4322	4763	3505	3763	3811	4092	4278
65	13	5	4683	4521	5338	4483	4042	4343	4696	5250
65	13	6	5096	5007	5728	4806	4816	4730	5105	5396
65	13	7	6237	6667	7207	4934	5695	5742	6396	7238
65	13	8	5905	6276	6180	2320	0	0	0	6549
65	13	9	5608	5612	6125	5542	5592	5262	5415	5725
65	13	10	5552	5245	5139	4914	4785	4785	5289	8286
65	13	11	4778	4839	4811	4446	4495	4462	4822	5549
65	13	12	4552	4546	7370	4339	2688	4080	4855	5752
65	13		4959	4898	5392	4552	4575	4619	5000	5664
67	1	1	8505	8199	9522	10125	9370	7509	9340	7033
67	1	2	8851	7296	9427	9201	8410	10600	7956	9150
67	1	3	10350	10358	9841	10890	10404	9985	11742	9052
67	1	4	7790	8368	8113	8011	8557	7761	7975	5410
67	1	5	8339	9032	8776	8185	10413	7815	8422	5875
67	1	6	10789	10928	10730	10552	11955	10349	11830	9447

VARIATION HEBDOMADAIRE DU TRAFIC EN 2021 DES POSTES PERMANENTS

N° DU POSTE	N° DE LA ROUTE	MOIS	TRAFIC MOYEN PAR PERIODE ET PAR JOUR DE SEMAINE							
			TMJ	LUN	MAR	MER	JEU	VEN	SAM	DIM
67	1	7	11827	12340	8362	12948	12196	11349	14299	10732
67	1		9428	9385	9215	9943	10132	9202	10150	7966
68	6	2	22323	22348	22543	25082	22960	20956	18027	24752
68	6	3	22191	21592	22824	25070	23052	21536	19248	21494
68	6	4	22326	20204	20974	20556	25382	23673	23029	24442
68	6		22273	21402	22185	23890	23481	21732	19524	23627
69	417	1	2972	3019	2532	2830	2638	2466	3755	3325
69	417	2	2763	3736	3155	2853	2482	2325	2551	2241
69	417	3	3127	3504	2844	3313	3059	2822	3031	3246
69	417	4	2902	3686	2790	3044	2812	2563	2600	2859
69	417	5	3251	3700	3051	3568	2970	3107	3125	3175
69	417	6	3834	4367	3496	4002	3570	3541	3790	4113
69	417	7	4716	5529	4610	4109	4443	4699	4815	4858
69	417	8	5197	5758	4951	5113	5104	4906	5207	5249
69	417	9	4123	4676	3908	4243	3988	3940	4082	4030
69	417	10	3464	4087	3168	3602	3315	3283	3496	3363
69	417	11	3290	3702	3125	3349	3156	2981	3321	3338
69	417	12	3025	3424	2999	3193	2899	2803	3002	2903
69	417		3579	4125	3420	3623	3397	3306	3593	3587
70	8	1	4239	4233	4363	3130	4818	4505	4382	4410
70	8	2	8559	9828	9082	8833	8889	8536	8798	6327
70	8	3	3941	4162	4083	4102	3937	4063	2902	4492
70	8	4	4428	4600	3297	5082	4629	4437	4647	4460
70	8	5	4554	4923	4438	4564	4083	4473	4599	4667
70	8	6	4947	5300	4944	4890	4754	4906	5151	4699
70	8	7	6150	6674	6481	5324	5700	5945	6521	6483
70	8	8	6005	6304	6157	5915	5893	5766	6193	5760
70	8	9	5941	6176	5929	5875	5903	5815	6174	5742
70	8	10	5662	5977	5338	5674	5479	5515	5936	5679
70	8	11	7361	7487	7652	7717	7816	7263	7821	5766
70	8	12	7872	8190	7861	8103	5803	8951	8370	8143
70	8		5788	6080	5760	5765	5665	5767	5920	5562
71	13	6	18548	16654	17242	17976	17180	15819	20641	24140
71	13	7	30140	28495	28877	26355	29167	29303	33749	34587

VARIATION HEBDOMADAIRE DU TRAFIC EN 2021 DES POSTES PERMANENTS

N° DU POSTE	N° DE LA ROUTE	MOIS	TRAFIC MOYEN PAR PERIODE ET PAR JOUR DE SEMAINE							
			TMJ	LUN	MAR	MER	JEU	VEN	SAM	DIM
71	13	8	30512	29230	27184	29977	33892	32469	31159	30763
71	13	9	17565	15565	14781	15850	16262	17395	21678	22181
71	13	10	10681	9880	10259	10433	10478	9670	12370	10978
71	13	11	10658	9958	9879	10320	10375	9881	11496	13065
71	13	12	10188	9729	9730	9781	10096	9369	10641	12297
71	13		18586	17495	17193	17171	18519	17810	20549	21313
72	2	1	781	904	824	754	654	605	907	798
72	2	2	891	974	936	1017	931	900	803	675
72	2	3	916	1000	937	1051	963	895	784	721
72	2	4	931	915	800	736	1027	959	1065	986
72	2	5	869	1033	877	983	792	825	879	687
72	2	6	954	1058	1019	1137	1020	880	786	714
72	2	7	1081	1278	1201	1021	1090	1026	1067	901
72	2	8	1159	1310	1202	1251	1221	1101	1089	943
72	2	9	778	755	655	603	908	794	905	826
72	2	10	947	1093	937	1082	1019	926	879	760
72	2	11	935	856	774	1033	959	1074	991	919
72	2	12	998		0	1076	987	1132	520	0
72	2		934	1018	929	974	966	916	921	812
75	2	3	10145	10600	10639	10264	10505	10032	9852	8911
75	2	4	11553	12240	11489	11356	11436	11928	12054	10325
75	2	5	9854	10317	10115	9724	9291	9653	10549	9209
75	2	6	11545	12077	12062	11661	11686	10986	11570	10617
75	2	7	15443	16268	16405	13930	15127	15122	16695	14401
75	2	8	16915	16656	17450	16376	17811	16628	17489	16249
75	2	9	10921	10648	11293	11190	11276	9665	11482	10766
75	2	10	11223	11946	11216	11089	11750	10971	11735	10074
75	2	11	11837	11751	11665	12085	11851	12384	10614	12578
75	2	12	11071		0	11860	11244	12208	10574	7233
75	2		12045	12348	12402	11890	12170	11873	12313	11318
76	1	1	10378	10457	10366	9937	9940	9746	11588	10452

VARIATION HEBDOMADAIRE DU TRAFIC EN 2021 DES POSTES PERMANENTS

N° DU POSTE	N° DE LA ROUTE	MOIS	TRAFIC MOYEN PAR PERIODE ET PAR JOUR DE SEMAINE							
			TMJ	LUN	MAR	MER	JEU	VEN	SAM	DIM
76	1	2	9251	10108	9437	9170	8910	8260	10439	8441
76	1	3	11004	10742	10366	10370	10751	11068	13338	10766
76	1	4	10743	11276	10483	9848	10369	10850	12651	9795
76	1	5	11470	11221	11064	12031	11943	11175	12211	10668
76	1	6	11881	12085	11202	11366	11594	12042	13490	11610
76	1	7	14025	15023	16061	12199	13003	13011	14866	14302
76	1	8	13665	14457	13262	13389	13547	13333	14398	13272
76	1	9	12222	11935	12422	11630	11682	11918	12377	13870
76	1	10	10334	10064	10451	11711	10078	10228	10105	9866
76	1	11	10749	11886	10513	10675	10167	10294	10526	10936
76	1	12	10385	10064	10451	11654	10037	10478	9916	9840
76	1		11362	11651	11340	11171	11023	11025	12180	11145
78	1	1	3354	4050	3059	2778	3480	3640	3333	3166
78	1	2	3441	3419	3240	4129	3211	3250	3391	3443
78	1	3	3872	3633	4135	3670	3835	4857	3680	3337
78	1	4	3542	3670	3793	3171	3538	4428	3290	2680
78	1	5	3692	3814	3988	3675	3636	4559	3393	2997
78	1	6	3901	3994	4243	3832	3868	4825	3528	2952
78	1	7	4703	5077	5501	3826	4489	5656	4332	3949
78	1	8	4289	4498	4611	4202	4510	5155	3721	3444
78	1	9	4240	4450	4717	4049	4226	5131	3745	3201
78	1	10	4175	4350	4110	4013	4326	5310	3884	3358
78	1	11	3897	4414	3217	3669	4858	3613	3295	4253
78	1	12	4056	4310	3923	4243	4810	3658	3199	4201
78	1		3915	4123	4021	3753	4032	4516	3580	3390
79	204	1	5210	5175	5545	5293	5402	5253	5222	4698
79	204	2	5271	5570	5640	5393	5640	4923	5237	4491
79	204	3	5907	5872	6104	5838	6007	6127	5921	5456
79	204	4	5241	5620	5536	4959	5256	5548	5218	4472
79	204	5	5451	5740	5746	5666	5370	5637	5217	4903
79	204	6	5859	6057	6214	5771	5895	6135	5691	5064

VARIATION HEBDOMADAIRE DU TRAFIC EN 2021 DES POSTES PERMANENTS

N° DU POSTE	N° DE LA ROUTE	MOIS	TRAFIC MOYEN PAR PERIODE ET PAR JOUR DE SEMAINE							
			TMJ	LUN	MAR	MER	JEU	VEN	SAM	DIM
79	204	7	7035	7707	7956	5944	6939	7128	6913	6695
79	204	8	6344	6800	6551	6298	6676	6321	6074	5688
79	204	9	6392	6650	6695	6315	6796	6546	6103	5577
79	204	10	6065	6498	6011	6078	6274	6406	6053	5287
79	204	11	5664	5926	5860	5887	5685	4863	6179	5153
79	204	12	5778	5640	5523	6399	5774	5196	5897	6101
79	204		5866	6133	6160	5800	6015	5891	5807	5266
80	201	1	3169	3175	3190	3213	3832	3002	3068	2848
80	201	2	3344	3342	3202	3326	3758	3229	3547	3076
80	201	3	3140	3022	2770	3247	3199	3207	3738	2893
80	201	4	3399	3226	3055	3496	3318	3370	4080	3277
80	201	5	3417	3312	3053	3514	3420	3392	3860	3309
80	201	6	3506	3704	3484	3577	4116	3441	3231	2974
80	201	7	4121	4453	4597	3607	4633	4011	3790	3741
80	201	8	3594	3783	3644	3721	4189	3514	3197	3161
80	201	9	3535	3688	3567	3417	4322	3448	3201	2935
80	201	10	3186	3393	3211	3214	3254	3301	3049	2898
80	201		3458	3505	3380	3444	3862	3401	3504	3121
81	10	1	2393	2462	2458	2380	2452	2146	2538	2350
81	10	2	2382	2515	2403	2389	2474	2198	2417	2275
81	10	3	2757	2928	2670	2702	2808	2490	2920	2774
81	10	4	2762	2572	2872	2763	2925	2560	2881	2761
81	10	5	2521	2707	2575	2464	2170	2191	2675	2872
81	10	6	2537	2746	2566	2617	2587	2270	2574	2370
81	10	7	3157	3616	3237	2668	3065	2940	3297	3322
81	10	8	3031	3286	3098	3141	3171	2671	2950	2865
81	10	9	2896	3121	2998	2924	3072	2670	2806	2633
81	10	10	2709	2968	2511	2679	2804	2558	2807	2663
81	10	11	2663	2795	2586	2696	2634	2453	2779	2685
81	10	12	2553	2668	2553	2548	2634	2422	2622	2440
81	10		2698	2890	2703	2661	2737	2464	2774	2661

VARIATION HEBDOMADAIRE DU TRAFIC EN 2021 DES POSTES PERMANENTS

N° DU POSTE	N° DE LA ROUTE	MOIS	TRAFIC MOYEN PAR PERIODE ET PAR JOUR DE SEMAINE							
			TMJ	LUN	MAR	MER	JEU	VEN	SAM	DIM
82	13	1	2619	2675	2641	2564	2725	2431	2677	2643
82	13	2	2507	2692	2507	2476	2584	2329	2531	2434
82	13	3	2849	2996	2726	2757	2815	2647	2980	3040
82	13	4	2231	2518	2199	2007	2253	2099	2339	2230
82	13	5	2445	2623	2376	2463	2223	2443	2458	2475
82	13	6	2538	2781	2501	2545	2647	2377	2507	2419
82	13	7	3404	3783	3722	2890	3319	3235	3511	3408
82	13	8	3359	3724	3389	3279	3364	3119	3233	3316
82	13	9	3026	3114	3040	3015	3302	2804	2944	2899
82	13	10	2957	3243	2667	2920	3048	2786	2959	3089
82	13	11	1641	1967	1873	1518	1499	1360	1461	1669
82	13	12	2582	2651	2545	2523	2724	2479	2609	2548
82	13		2685	2892	2677	2590	2723	2518	2701	2696
86	1	1	17214	17819	18522	18330	17723	16729	17990	14100
86	1	2	18360	19168	18992	19447	18972	18612	19038	14300
86	1	3	18366	19485	19385	14094	0	0	0	0
86	1	4	17627	18763	18553	18009	17548	17892	18379	14186
86	1	5	17449	18986	18405	18561	16906	17226	17660	14661
86	1	6	19945	20707	20316	20811	20244	19749	20577	16908
86	1	7	18505	19971	19647	17123	18393	18124	19224	16994
86	1	8	18581	19797	19096	19660	19322	18327	18739	15479
86	1	9	18815	19773	19554	19408	19298	18988	19128	15298
86	1	10	17945	19154	17357	18500	18717	18488	18905	14897
86	1	11	17862	18715	18400	18714	17843	17976	18218	14832
86	1	12	17701	19007	18603	18693	17482	15351	18905	15581
86	1		18212	19276	18912	18852	18465	18099	18758	15141
89	13	5	9668	10218	10632	10156	9052	8040	9007	10866
89	13	6	8695	9223	8943	8770	8737	8058	8488	8564
89	13	7	8193	8466	7267	8194	8576	8407	8328	7763
89	13		8981	9470	9264	9224	8831	8121	8664	9325
94	6	1	30492	28062	28596	28727	29403	29010	31871	36326

VARIATION HEBDOMADAIRE DU TRAFIC EN 2021 DES POSTES PERMANENTS

N° DU POSTE	N° DE LA ROUTE	MOIS	TRAFIC MOYEN PAR PERIODE ET PAR JOUR DE SEMAINE							
			TMJ	LUN	MAR	MER	JEU	VEN	SAM	DIM
94	6	2	28601	31024	27506	26188	27218	27842	28930	31474
94	6	3	33365	37521	37215	30530	30569	31204	31930	33178
94	6	4	32027	30826	30389	31096	32155	34464	35146	30084
94	6	5	32704	34526	34034	30384	30780	30658	34750	32368
94	6	6	33248	31877	35144	32337	31515	33808	36730	31467
94	6	7	35856	35963	38002	33609	35660	35672	37875	33620
94	6	8	41193	45560	53913	35126	34350	21579	0	42739
94	6		32555	33507	33763	30540	31280	31716	33846	33240
95	16	1	4379	4716	5368	4480	4318	3538	4255	4249
95	16	2	4911	4792	4911	5178	5487	4931	4882	4198
95	16	3	5350	5230	5151	5796	6242	5389	5143	4468
95	16	4	5820	4948	4710	4320	6322	5493	3987	7536
95	16	5	7761	4174	4258	4232	3643	3935	6532	7772
95	16	6	4953	4635	4493	4682	4600	4387	5446	6612
95	16	7	6514	6504	6276	5484	6264	6173	7124	7769
95	16	8	8001	7866	7205	7513	7942	7495	8861	9085
95	16	9	5527	5130	4830	5120	5278	5090	6302	7107
95	16	10	4193	3945	3861	3991	4010	3714	4487	5151
95	16	11	3931	3642	3597	3728	3816	3537	4251	5105
95	16	12	3709	3474	3528	3551	3652	3407	3844	4638
95	16		5313	9424	9288	9244	9629	8878	10181	10960
99	312	11	5057	5689	5206	0	5082	4651	4684	5044
99	312	12	5066	5181	5087	6120	5020	4619	4560	4733
99	312		5064	5283	5111	6120	5025	4624	4585	4795
100	4	1	2896	2605	2865	3139	3407	2794	2861	2629
100	4	2	2991	2673	2979	2884	2681	2877	3490	3020
100	4	3	3525	3285	3395	3368	3264	3396	3934	4168
100	4	4	3139	3246	3152	2803	2771	2975	3588	3570
100	4	5	3505	3545	3441	3368	2996	3468	3747	3819
100	4	6	3956	3829	3909	3588	3573	3914	4286	4642
100	4	7	4542	4616	4673	3667	4076	4513	4841	5454

VARIATION HEBDOMADAIRE DU TRAFIC EN 2021 DES POSTES PERMANENTS

N° DU POSTE	N° DE LA ROUTE	MOIS	TRAFIC MOYEN PAR PERIODE ET PAR JOUR DE SEMAINE							
			TMJ	LUN	MAR	MER	JEU	VEN	SAM	DIM
100	4	8	4496	4462	4440	4242	4227	4288	4486	5181
100	4	9	3432	3273	3834	3651	3461	3497	2989	3190
100	4	10	2691	2748	1699	0	0	2941	2956	2575
100	4		3651	3572	3685	3461	3441	3549	3820	4006
101	6				0	0	0	0	0	0
102	716				0	0	0	0	0	0
103	5006	4	5221	5082	5122	4862	5410	5543	5333	5083
103	5006	5	5732	5371	5784	6350	6216	6331	4961	5460
103	5006	6	5628	5552	5385	5376	5402	5346	5792	6663
103	5006	7	6296	6796	6918	5355	6013	5886	6327	6946
103	5006	8	5874	6091	5502	5817	5863	5569	5794	6340
103	5006		5755	5774	5721	5544	5780	5733	5642	6080
105	1	1	1528	1367	1444	1464	1583	1550	1590	1649
105	1	2	1548	1463	1511	1548	1563	1575	1565	1613
105	1	3	1583	1427	1556	1603	1541	1597	1694	1702
105	1	4	1465	1367	1474	1418	1476	1487	1494	1530
105	1	5	1408	1337	1402	1408	1363	1375	1440	1515
105	1	6	1658	1535	1670	1715	1623	1629	1715	1705
105	1	7	2410	2432	2580	2590	2182	2368	2439	2340
105	1	8	2244	2108	2209	2176	2188	2268	2410	2364
105	1	9	2032	1853	2047	2207	2005	2015	2039	2023
105	1	10	1741	1587	1683	1742	1718	1777	1819	1817
105	1	11	1755	1596	1702	1824	1811	1764	1797	1840
105	1	12	1714	1563	1644	1715	1751	1731	1789	1790
105	1		1758	1630	1747	1786	1743	1764	1816	1818
106	1	6	1464	1470	1423	1508	1646	1387	1414	1401
106	1	7	1194	1167	1173	1077	1263	1224	1261	1152
106	1	8	1386	1326	1434	1373	1487	1427	1430	1260
106	1	9	1463	1470	1473	1453	1495	1544	1489	1314
106	1	10	1324	1336	1218	1334	1385	1374	1370	1244
106	1	11	1405	1379	1391	1449	1493	1441	1426	1268

VARIATION HEBDOMADAIRE DU TRAFIC EN 2021 DES POSTES PERMANENTS

N° DU POSTE	N° DE LA ROUTE	MOIS	TRAFIC MOYEN PAR PERIODE ET PAR JOUR DE SEMAINE							
			TMJ	LUN	MAR	MER	JEU	VEN	SAM	DIM
106	1	12	1516	1512	1510	1560	1586	1513	1521	1382
106	1		1390	1374	1381	1399	1467	1414	1410	1279
107	11	12	6123	6376	6265	6076	6210	6405	5727	5446
107	11		6123	6376	6265	6076	6210	6405	5727	5446
109	9	1	2796	2403	2845	2953	3673	2452	2797	2644
109	9	2	2693	2634	2230	2494	2859	2683	3621	2632
109	9	3	3341	3052	2968	3263	4155	3112	3466	3397
109	9	4	2472	2271	2514	2367	3115	2325	2358	2100
109	9	5	3180	2930	3696	3169	4164	3264	2894	2677
109	9	6	3474	3478	3412	3208	4515	3277	3425	3250
109	9	7	3501	4192	4330	2240	3941	3043	3202	3598
109	9	8	3510	3121	3430	3537	3934	3973	3411	3328
109	9	9	3234	3112	4192	3187	3400	2710	2892	3311
109	9	10	3434	3663	3151	3416	4025	3247	3412	3236
109	9	11	3425	3016	2772	3697	4280	3260	3587	3720
109	9	12	3757	3594	3680	3439	3697	4477	3615	3855
109	9		3273	3130	3251	3140	3801	3196	3248	3137
110	13	1	2467	2458	2487	2541	2546	2252	2542	2478
110	13	2	2484	2504	2467	2514	2670	2397	2494	2338
110	13	3	2768	2746	2684	2791	2750	2543	2962	2922
110	13	4	2126	2272	2142	2005	2185	1938	2185	2186
110	13	5	2372	2415	2252	2379	2230	2458	2492	2344
110	13	6	2634	2677	2586	2695	2589	2652	2695	2545
110	13	7	3176	3283	3244	2859	3203	3096	3325	3203
110	13	8	3445	3622	2872	0	0	0	0	3556
110	13	9	2786	2787	2824	2836	2962	2564	2788	2692
110	13	10	2850	2971	2699	2930	2904	2695	2939	2830
110	13	11	2748	2662	2674	2958	2790	2581	2851	2763
110	13	12	2490	2480	2422	2591	2587	2390	2531	2405
110	13		2634	2676	2596	2649	2675	2500	2720	2627
111	12	1	455	467	475	441	518	408	418	473

VARIATION HEBDOMADAIRE DU TRAFIC EN 2021 DES POSTES PERMANENTS

N° DU POSTE	N° DE LA ROUTE	MOIS	TRAFIC MOYEN PAR PERIODE ET PAR JOUR DE SEMAINE							
			TMJ	LUN	MAR	MER	JEU	VEN	SAM	DIM
111	12	2	456	460	457	450	529	400	439	461
111	12	3	491	475	475	507	541	424	509	510
111	12	4	412	405	420	359	504	358	376	453
111	12	5	453	452	468	430	457	452	421	491
111	12	6	562	491	565	548	655	587	565	473
111	12	7	471	587	473	414	494	362	472	581
111	12	8	600	567	630	564	667	554	573	643
111	12	9	560	527	548	546	627	464	510	682
111	12	10	595	624	571	721	656	534	530	569
111	12	11	553	499	526	539	620	565	587	554
111	12	12	482	501	452	460	541	427	480	518
111	12		508	498	507	503	568	460	487	532
113	702	1	1168	1074	1246	1193	1119	1094	1151	1282
113	702	2	1097	1076	1151	1107	1066	985	1077	1219
113	702	3	1247	1200	1243	1243	1195	1154	1259	1449
113	702	4	976	994	1028	881	915	881	1008	1160
113	702	5	1108	1029	1110	1104	1023	1072	1125	1266
113	702	6	1502	1532	1479	1521	1461	1435	1467	1620
113	702	7	1770	1717	1888	1792	1828	1766	1709	1687
113	702	8	1714	1721	1747	1773	1651	1624	1661	1818
113	702	9	1380	1374	1414	1360	1344	1300	1355	1524
113	702	10	1278	1287	1219	1358	1231	1151	1223	1475
113	702	11	1239	1222	1273	1273	1169	1073	1214	1445
113	702	12	1130	1161	1116	1134	1088	1102	1077	1254
113	702		1299	1278	1331	1311	1253	1217	1273	1431
115	13	5	2032	2228	1907	1921	1912	1889	1916	2408
115	13		2032	2228	1907	1921	1912	1889	1916	2408
118	9	1	1792	1672	1754	1811	1706	1734	1905	1919
118	9	2	1676	1633	1676	1780	1692	1652	1686	1615
118	9	3	1844	1686	1703	1807	1786	1762	2084	2167
118	9	4	1430	1448	1460	1433	1365	1371	1527	1437

VARIATION HEBDOMADAIRE DU TRAFIC EN 2021 DES POSTES PERMANENTS

N° DU POSTE	N° DE LA ROUTE	MOIS	TRAFIC MOYEN PAR PERIODE ET PAR JOUR DE SEMAINE							
			TMJ	LUN	MAR	MER	JEU	VEN	SAM	DIM
118	9	5	1603	1603	1710	1767	1338	1440	1567	1763
118	9	6	1597	1592	1627	1670	1572	1518	1607	1571
118	9	7	3073	3546	3340	2336	2514	2810	3287	3831
118	9	8	2818	2720	2855	2830	2743	2632	2878	3030
118	9	9	2469	2322	2508	2504	2502	2333	2535	2566
118	9	10	2313	2191	2152	2327	2190	2244	2492	2515
118	9	11	2252	2099	2104	2240	2145	2141	2474	2632
118	9	12	1944	1887	1908	1959	1867	1870	2045	2110
118	9		2072	2033	2067	2034	1960	1963	2185	2266
119	10	1	1050	1041	1054	1116	1048	983	1054	1063
119	10	2	1011	1054	1092	1066	1104	964	941	857
119	10	3	1093	1086	1048	1095	1058	1064	1143	1167
119	10	4	986	1087	1034	938	964	961	995	933
119	10	5	1003	1071	1043	1045	828	933	964	1108
119	10	6	912	930	885	955	930	899	888	892
119	10	7	1423	1589	1583	1137	1262	1299	1497	1650
119	10	8	1219	1298	1262	1200	1204	1126	1179	1234
119	10	9	1060	1076	1086	1107	1096	1001	998	1032
119	10	10	885	939	840	863	868	872	929	876
119	10	11	864	865	824	861	876	818	890	922
119	10	12	771	786	743	826	768	754	768	748
119	10		1024	1069	1038	1016	1002	973	1027	1042
120	2	1	7670	7389	7800	8061	7273	6701	7738	8674
120	2	2	7432	7117	7322	8045	7713	6976	7539	7313
120	2	3	7887	7308	7882	8348	7686	7414	8452	8153
120	2	4	9042	8296	9499	9910	8419	9088	8870	9357
120	2	5	8511	8559	8373	8744	7054	8764	9114	8671
120	2	6	9570	9348	9406	9928	9331	8983	9866	10059
120	2	7	10621	11544	11203	9570	10507	10122	10721	10812
120	2	8	10886	11045	10787	11276	11100	10360	11117	10583
120	2	9	10300	10154	10020	10439	10620	9702	10418	10631

VARIATION HEBDOMADAIRE DU TRAFIC EN 2021 DES POSTES PERMANENTS

N° DU POSTE	N° DE LA ROUTE	MOIS	TRAFIC MOYEN PAR PERIODE ET PAR JOUR DE SEMAINE							
			TMJ	LUN	MAR	MER	JEU	VEN	SAM	DIM
120	2	10	9433	9565	8987	9661	9112	8765	9679	10181
120	2	11	9617	9397	8981	9661	9377	8934	9957	11229
120	2	12	9260	9151	8926	9548	8931	8608	9397	10429
120	2		9247	9140	9153	9471	9058	8734	9444	9747
121	5211	3	12990	14120	13683	13226	13643	12964	11625	11259
121	5211	4	14780	15924	15632	13404	14816	14734	14757	14194
121	5211	5	12876	13200	12999	12469	12006	12648	13722	12818
121	5211	6	14790	15500	15410	15264	15055	14322	13950	13756
121	5211	7	19958	21310	20920	17945	19825	19725	20849	18998
121	5211	8	23413	24610	23433	23982	24258	22667	23147	21874
121	5211	9	19849	20865	18110	20143	19637	19747	18898	21523
121	5211	10	13312	15496	15278	14825	15202	15928	13939	6687
121	5211	11	13484	14787	13883	13646	13749	13338	12703	11981
121	5211		16429	17462	16702	16216	16706	16304	16203	15390
122	14	5	784	750	751	744	756	751	867	873
122	14	6	879	858	829	820	894	838	961	975
122	14	7	1255	1247	1190	1158	1269	1196	1330	1391
122	14	8	1258	1219	1208	1344	1406	1251	1197	1214
122	14	9	893	860	836	914	934	840	935	916
122	14	10	844	844	804	783	812	809	896	936
122	14	11	938	813	814	843	943	895	1100	1220
122	14	12	880	812	812	803	812	831	916	1221
122	14		969	928	909	921	977	928	1031	1092
124	109	1	259	259	276	279	278	246	243	244
124	109	2	271	297	274	296	282	248	247	252
124	109	3	300	295	298	296	314	288	304	306
124	109	4	280	295	300	281	288	274	263	258
124	109	5	255	272	279	260	240	243	240	254
124	109	6	267	258	268	290	288	268	236	259
124	109	7	376	364	370	384	369	424	380	339
124	109	8	374	395	334	364	370	384	368	409

VARIATION HEBDOMADAIRE DU TRAFIC EN 2021 DES POSTES PERMANENTS

N° DU POSTE	N° DE LA ROUTE	MOIS	TRAFIC MOYEN PAR PERIODE ET PAR JOUR DE SEMAINE							
			TMJ	LUN	MAR	MER	JEU	VEN	SAM	DIM
124	109	9	329	341	321	366	330	297	315	332
124	109	10	279	296	267	295	297	283	270	248
124	109	11	299	298	316	300	318	290	272	299
124	109	12	296	292	299	298	314	298	279	288
124	109		298	305	300	308	308	295	284	289
125	10	1	8633	8849	8719	8419	8844	7962	8849	8853
125	10	2	8820	9242	8729	8718	9191	8279	8896	8680
125	10	3	9330	9506	9317	9046	9652	8887	9508	9427
125	10	4	8887	9475	8962	8322	9020	8535	9111	8841
125	10	5	8898	9432	9117	8728	8519	8398	8752	9172
125	10	6	8902	9264	8811	8518	9234	8485	9061	9046
125	10	7	8653	9211	9172	7329	8795	8119	8635	9416
125	10	8	8011	8499	7945	7999	8481	7664	7671	7769
125	10	9	8327	8741	8559	7874	8555	7900	8429	8276
125	10	10	8251	8534	7930	8043	8538	7843	8300	8577
125	10	11	8384	8546	8295	8161	8498	7860	8350	8964
125	10	12	8219	8413	8164	7864	8551	7388	8593	8637
125	10		8609	8978	8639	8258	8817	8106	8676	8789
126	304	1	2317	2204	2229	2572	3465	2029	2015	1945
126	304	2	2437	2399	2459	2711	3548	2102	2020	1823
126	304	3	2801	2648	2707	3005	3864	2469	2393	2533
126	304	4	2573	2660	2461	2456	3345	2242	2352	2389
126	304	5	2708	2714	2590	3035	3292	2573	2422	2464
126	304	6	2742	2733	2662	2876	3719	2426	2330	2439
126	304	7	3301	3574	3642	3034	3938	2888	2998	3055
126	304	8	3113	3235	2966	3295	4149	2786	2682	2771
126	304	9	2716	2405	2279	2864	2922	2762	3316	2375
126	304	10	2690	3629	2399	2332	2318	2734	2645	2766
126	304	11	2615	2734	2542	2751	3486	2312	2250	2232
126	304	12	2536	2579	2472	2595	3420	2255	2162	2101
126	304		2715	2796	2625	2797	3452	2461	2470	2409

VARIATION HEBDOMADAIRE DU TRAFIC EN 2021 DES POSTES PERMANENTS

N° DU POSTE	N° DE LA ROUTE	MOIS	TRAFIC MOYEN PAR PERIODE ET PAR JOUR DE SEMAINE							
			TMJ	LUN	MAR	MER	JEU	VEN	SAM	DIM
129	8	1	2844	2785	2890	2880	2853	2629	2902	2973
129	8	2	2980	2975	3070	3043	3096	2804	2988	2885
129	8	3	3440	3290	3375	3272	3454	3281	3692	3812
129	8	4	2910	2958	2965	2784	2965	2819	3115	2770
129	8	5	2991	3062	3217	3109	2651	2858	3061	2953
129	8	6	3025	3292	2617	2578	3262	3174	3421	3046
129	8	7	3897	4161	4378	3292	3622	3828	4099	3934
129	8	8	3568	3558	3820	3622	3690	3574	3428	3231
129	8	9	3592	3532	3747	3703	3695	3462	3651	3300
129	8	10	2935	2511	2980	2661	2488	3175	3400	3109
129	8	11	3303	3308	3369	3243	3307	3076	3377	3423
129	8	12	3082	3115	3204	3063	3082	2811	3271	3097
129	8		3206	3205	3287	3098	3183	3110	3365	3199
130	5013	1	3314	3420	3508	3457	3508	3191	3218	3022
130	5013	2	3338	3436	3399	3501	3614	3340	3283	2791
130	5013	3	3431	3483	3382	3062	3414	3583	3509	3631
130	5013	4	3601	3796	3630	3727	3550	3104	3805	3729
130	5013	5	3446	3670	3550	3615	3457	3549	3405	2955
130	5013	6	3671	3838	3821	3786	3846	3654	3556	3139
130	5013		3467	3605	3553	3523	3564	3384	3451	3194
131	5055	3	17213	16338	17400	17085	17970	17571	16546	17634
131	5055	4	15458	15582	16021	15363	14838	14688	16552	15508
131	5055	5	17015	17400	17028	17970	17571	16546	17551	15279
131	5055	6	15354	15712	15026	15112	15233	15980	15688	14794
131	5055	7	19370	19274	19821	19013	19500	18133	20622	19202
131	5055	8	14857	15979	14105	14937	15368	14763	14647	14155
131	5055		16558	16698	16547	16541	16739	16290	17100	15989
133	2	1	2408	2407	2567	2584	2484	2087	2413	2399
133	2	2	2503	2512	2509	2788	2809	2400	2366	2140
133	2	3	2734	2773	2713	2918	2918	2506	2592	2668
133	2	4	2412	2611	2451	2499	2571	2190	2286	2295

VARIATION HEBDOMADAIRE DU TRAFIC EN 2021 DES POSTES PERMANENTS

N° DU POSTE	N° DE LA ROUTE	MOIS	TRAFIC MOYEN PAR PERIODE ET PAR JOUR DE SEMAINE							
			TMJ	LUN	MAR	MER	JEU	VEN	SAM	DIM
133	2	5	2702	2843	2784	2999	2545	2581	2509	2673
133	2	6	2791	2862	2833	3053	3012	2556	2619	2525
133	2	7	3005	3357	3301	2601	3079	2783	2908	3070
133	2	8	2818	2935	2797	2986	2957	2604	2774	2682
133	2	9	2815	2869	2882	3012	3073	2574	2642	2540
133	2	10	2576	2754	2553	2704	2715	2453	2519	2418
133	2	11	2679	2739	2688	2737	2759	2433	2645	2731
133	2	12	2815	3003	2855	2956	2825	2573	2737	2777
133	2		2690	2807	2745	2833	2818	2473	2584	2574
134	301	1	1052	1109	1062	1081	1270	1186	955	834
134	301	2	1103	1185	1123	1180	1316	1116	984	817
134	301	3	1238	1274	1256	1277	1440	1295	1112	990
134	301	4	1112	1250	1142	1106	1330	1206	1006	745
134	301	5	1117	1245	0	0	0	1341	1070	953
134	301	6	1203	1285	1212	1268	1406	1189	1089	968
134	301	7	1753		0	0	2241	1535	1709	0
134	301	8	1708	1860	1686	1774	1980	1645	1444	1568
134	301	9	1529	1603	1553	1549	1754	1547	1412	1227
134	301	10	2162	2389	2273	2412	2622	2056	1810	1585
134	301	11	1829	1996	2159	1825	1706	1459	1959	1724
134	301	12	2018	2134	2419	2163	1795	1687	2103	1966
134	301		1471	1561	1536	1547	1666	1440	1358	1206
135	19	1	1834	1838	1934	1937	2211	1719	1907	1411
135	19	2	1914	1738	1871	1923	2244	1577	2127	1980
135	19	3	2162	2162	2204	2034	2240	2165	2397	1972
135	19	4	1870	2059	1921	1730	1843	1863	2170	1530
135	19	5	2096	2208	1997	2065	2071	2000	2367	1955
135	19	6	1165	1074	1322	1097	1165	1009	1261	1211
135	19	7	1505	1428	1527	1388	1560	1543	1670	1357
135	19	8	2530	2234	2586	2614	2871	2630	3001	1978
135	19	9	2557	2625	2532	2572	2805	2442	2865	2054

VARIATION HEBDOMADAIRE DU TRAFIC EN 2021 DES POSTES PERMANENTS

N° DU POSTE	N° DE LA ROUTE	MOIS	TRAFIC MOYEN PAR PERIODE ET PAR JOUR DE SEMAINE							
			TMJ	LUN	MAR	MER	JEU	VEN	SAM	DIM
135	19	10	2675	2650	2958	2238	2661	2599	2628	2947
135	19	11	2268	2122	2398	2069	2629	2404	2098	2159
135	19	12	2055	2315	2155	1734	2037	2091	2446	1715
135	19		2054	2037	2118	1935	2180	2001	2230	1877
137	7	1	19092	19257	19869	19832	19552	19546	19689	16331
137	7	2	19504	20105	19408	20195	20470	19824	19958	16567
137	7	3	19608	18234	17780	20486	20748	20941	21211	18440
137	7	4	17738	18307	19752	16136	18461	18370	18208	14394
137	7	5	18722	20519	19131	19394	18355	18809	18410	16696
137	7	6	22290	23050	22451	22836	22551	22729	22588	19650
137	7	7	23450	25261	23679	20431	23743	24366	23547	22845
137	7	8	20959	22187	21549	21730	21672	20770	20927	18129
137	7	9	22911	24055	23546	22224	23737	23496	23518	19862
137	7	10	23196	23300	23812	23440	20274	24495	23220	23547
137	7	11	23540	23397	23594	24229	23694	24291	24331	21279
137	7	12	23224	23762	23217	23852	25183	22082	23624	20653
137	7		21150	21738	21404	21263	21539	21584	21545	18980
138	8	1	11926	12345	12108	14271	11940	11630	11842	9937
138	8	2	12895	12961	11296	13285	12509	15112	12797	12306
138	8	3	12506	15037	12302	11651	12406	10308	13138	12330
138	8	4	11280	12567	11346	13637	11231	10572	10645	9173
138	8	5	11309	11952	11700	14152	9643	10730	10983	10457
138	8	6	12414	12103	12086	12393	10989	12534	12210	14633
138	8	7	14425	14330	17166	14210	13540	14296	13310	14653
138	8	8	13218	14032	13089	15028	12759	12245	12586	12701
138	8	9	13211	14253	13326	14801	13100	12322	12246	11673
138	8	10	13258	14175	12706	15483	13125	12490	13393	11928
138	8	11	13463	13609	13156	15806	13190	12681	13455	12385
138	8	12	12753	13303	12523	14050	12650	12133	12857	11634
138	8		12778	13474	12793	13952	12370	12318	12529	12024
139	9	1	3574	3469	3618	3833	3439	3343	3586	3745

VARIATION HEBDOMADAIRE DU TRAFIC EN 2021 DES POSTES PERMANENTS

N° DU POSTE	N° DE LA ROUTE	MOIS	TRAFIC MOYEN PAR PERIODE ET PAR JOUR DE SEMAINE							
			TMJ	LUN	MAR	MER	JEU	VEN	SAM	DIM
139	9	2	3439	3582	3548	3772	3475	3199	3304	3194
139	9	3	3849	3775	3691	3929	3651	3640	3992	4305
139	9	4	3209	3487	3347	3201	3080	3053	3180	3188
139	9	5	3705	3844	3903	4131	3058	3340	3486	4096
139	9	6	3528	3587	3553	3746	3502	3264	3433	3549
139	9	7	5456	6277	5921	4429	4720	4987	5645	6468
139	9	8	5015	5173	5098	5204	4954	4644	4813	5132
139	9	9	4488		0	5371	1839	0	0	0
139	9	10	4163	4425	3910	4325	4103	3999	4166	4237
139	9	11	3967	3933	3817	4119	3871	3681	4066	4329
139	9	12	3424	3407	3349	3674	3325	3278	3388	3543
139	9		3947	4092	3983	4045	3728	3675	3935	4173
141	6	8	2967	3159	3031	3067	2987	2811	3107	2620
141	6	9	2990	3253	3139	2890	3046	2890	3127	2638
141	6	10	2875	2973	2876	2824	2835	2924	3052	2630
141	6	11	2784	2870	2858	2799	2740	2659	2968	2565
141	6	12	2574	2680	2665	2634	2487	2496	2761	2323
141	6		2826	2978	2902	2826	2802	2730	3000	2551
142	16	2	4782	4675	4992	4759	4761	4704	5106	4480
142	16	3	4708	4588	4420	4781	4756	4725	4987	4784
142	16	4	4447	4569	4468	4351	4410	4271	4770	4347
142	16	5	4763	4884	4464	4662	4738	4917	4898	4726
142	16	6	5101	5415	5153	4992	4707	5191	5151	5116
142	16	7	4859	5161	4742	4955	4890	4824	4789	4672
142	16	8	4851	5139	4862	4842	4698	4904	4608	4873
142	16		4785	4924	4703	4770	4701	4775	4897	4726
143	320	2	38362	37805	38274	40914	38202	38176	42240	33242
143	320	3	37757	39413	39470	40898	23559	0	0	0
143	320	4	39201	39201	39201	39201	39201	39201	39201	39201
143	320	5	37552	38126	36623	37828	35305	37165	41047	36111
143	320	6	45901	45005	44848	46510	44722	46051	51567	42719

VARIATION HEBDOMADAIRE DU TRAFIC EN 2021 DES POSTES PERMANENTS

N° DU POSTE	N° DE LA ROUTE	MOIS	TRAFIC MOYEN PAR PERIODE ET PAR JOUR DE SEMAINE							
			TMJ	LUN	MAR	MER	JEU	VEN	SAM	DIM
143	320	7	46996	48157	47755	42754	46952	47564	50149	44724
143	320	8	45176	47593	45635	46924	45352	45650	45058	40474
143	320	9	42663	42893	41898	43350	42503	43330	46420	38118
143	320	10	32054	39675	27965	30583	29716	32863	34324	29197
143	320	11	40794	40887	40703	42499	40800	40797	44287	35586
143	320	12	40069	39689	40010	41200	39750	41089	43265	35022
143	320		40936	42060	40613	41357	40317	41165	43655	37384
144	16	1	2153	2095	1976	2213	2618	2081	2131	2001
144	16	2	2286	2122	2070	2253	2124	2381	2814	2238
144	16	3	2526	2389	2379	2381	2656	2504	2584	2896
144	16	4	2370	2334	2417	2747	2252	2208	2219	2481
144	16	5	2567	2606	2438	2377	2306	2536	2701	2931
144	16	6	3154	3073	3015	2959	3095	2922	3264	3832
144	16	7	4726	4603	4431	4050	4520	4600	5448	5336
144	16	8	5614	4621	5732	5648	5720	5271	5953	6223
144	16	9	2317	2192	2003	2322	2274	2515	2645	2277
144	16	10	2941	2910	2715	2812	2932	2698	3157	3283
144	16	11	2735	2721	2588	2627	2860	2507	2926	2956
144	16		2931	2800	2784	2798	2913	2841	3159	3217
146	16	1	6222	5954	6135	5869	5914	5617	7045	6817
146	16	2	6306	5941	6145	5983	6241	5939	7276	6618
146	16	3	6546	6065	6201	6120	6376	6334	7375	7668
146	16	4	6893	6993	6379	5314	6343	6229	7983	8616
146	16	5	6590	6607	5608	5663	5910	6988	6967	7947
146	16	6	9249	8624	8470	8586	8134	8356	10272	12662
146	16	7	14485	14145	13756	11801	13899	14709	16285	16443
146	16	8	16022	16305	14732	15288	15580	15621	16853	17626
146	16	9	9841	9407	8986	8997	9331	9603	11286	11617
146	16	10	7613	7441	7158	7220	6618	7406	8736	8502
146	16	11	6764	6511	6375	6394	6755	6322	7478	7417
146	16	12	6331	6260	6231	5995	6136	6045	6932	6920
146	16		8728	8512	8212	7910	8348	8400	9657	10043
148	1	1	1573	1408	1432	1422	1459	1650	1543	1977
148	1	2	1568	1453	1430	1425	1480	1736	1540	1911

VARIATION HEBDOMADAIRE DU TRAFIC EN 2021 DES POSTES PERMANENTS

N° DU POSTE	N° DE LA ROUTE	MOIS	TRAFIC MOYEN PAR PERIODE ET PAR JOUR DE SEMAINE							
			TMJ	LUN	MAR	MER	JEU	VEN	SAM	DIM
148	1	3	1894	1680	1686	1747	1776	2001	1943	2569
148	1	4	1510	1459	1354	1314	1410	1638	1494	1893
148	1	5	1308	1271	1269	1155	1174	1372	1246	1551
148	1	6	1675	1526	1496	1538	1618	1886	1602	2078
148	1	7	1586	1475	1439	1509	1561	1590	1686	1820
148	1	8	1335	1261	1282	1281	1429	1310	1581	1254
148	1	9	1593	1529	1080	1355	1651	1664	2008	1544
148	1		1578	1456	1435	1459	1523	1671	1615	1875
149	1	1	6798	6880	7208	7267	7267	6796	6881	5571
149	1	2	7153	7392	7244	7498	7532	7574	7129	5701
149	1	3	7050	7363	7413	7419	7293	7123	6857	5625
149	1	4	6977	7452	7320	7195	7317	7314	6669	5404
149	1	5	6318	6951	6798	6734	6301	6225	6154	5233
149	1	6	7526	7890	7831	7978	7813	7681	7457	5841
149	1	7	8802	9337	9140	8787	7304	8654	9349	9317
149	1	8	8633	7363	9115	8793	8915	8896	8747	8828
149	1	9	8204	8493	8421	8761	8567	8658	7888	6408
149	1	10	7229	7775	7058	7350	8129	7705	7170	5693
149	1	11	6850	6684	7281	7255	7275	7115	6843	5431
149	1	12	6915	6765	5276	7640	7107	7244	7091	6972
149	1		7371	7496	7520	7740	7569	7577	7356	6335
151	2022	2	1215	1581	1042	1272	1182	1145	1120	1290
151	2022	3	1741	1667	1663	2076	1684	1646	1707	1699
151	2022	4	2292	2335	2304	2568	2178	2156	2280	2285
151	2022	5	1584	1583	1469	1533	1529	1579	1498	1855
151	2022	6	2220	2178	2133	2187	2183	2237	2159	2491
151	2022	7	1705	1617	1616	1627	1778	1673	1647	1984
151	2022	8	2074	2026	2016	1985	2091	2089	2005	2281
151	2022	9	2300	2196	2247	2244	2271	2195	2382	2628
151	2022		1938	1899	1871	2006	1924	1896	1869	2106
152	16	1	1866	1707	2131	1809	1850	1699	2013	1860

VARIATION HEBDOMADAIRE DU TRAFIC EN 2021 DES POSTES PERMANENTS

N° DU POSTE	N° DE LA ROUTE	MOIS	TRAFIC MOYEN PAR PERIODE ET PAR JOUR DE SEMAINE							
			TMJ	LUN	MAR	MER	JEU	VEN	SAM	DIM
152	16	2	1896	1785	2185	1806	1963	1781	1983	1768
152	16	3	1977	1816	2066	1838	1956	1909	2170	2139
152	16	4	1722	1748	1942	1493	1679	1625	1854	1749
152	16	5	2203	2105	2542	2194	1838	2060	2199	2446
152	16	6	2465	2226	2573	2292	2295	2256	2620	3012
152	16	7	4609	4608	4931	3606	4301	4591	5140	5031
152	16	8	5389	5148	5284	5059	5312	5145	5847	5893
152	16	9	2595	2348	2416	2441	2543	2828	2734	2910
152	16	10	2303	2236	2285	2147	2527	2301	2107	2513
152	16	11	2252	2181	2543	2334	2087	2296	2112	2160
152	16	12	1971	1929	2201	1845	1931	1853	2067	2045
152	16		2614	2511	2786	2382	2530	2518	2747	2823
155	1	1	3531	3490	3592	3500	3604	3337	3858	3351
155	1	2	3623	3643	3679	3710	3778	3446	3667	3437
155	1	3	3999	3952	3954	3934	4058	3866	4093	4176
155	1	4	3398	3569	3322	3036	3592	3437	3445	3315
155	1	5	6096	5618	6496	5883	6487	6097	6036	6160
155	1	6	6046	6036	6480	5335	5912	6418	5771	6472
155	1	12	3596	3394	3719	3592	3565	3724	3443	3700
155	1		4304	4206	4439	4178	4424	4251	4326	4308
157	17	3	6408	6615	6408	6337	6359	5806	5630	7722
157	17	4	5859	6397	5887	5620	5563	5307	5152	7557
157	17	5	6597	6134	5501	5526	9048	6993	7471	5569
157	17	6	5942	6312	5437	5356	6485	6321	5863	6091
157	17	7	6350	6452	6684	5652	5891	6823	6660	6209
157	17	8	7188	7617	7134	7299	7453	6514	6440	7652
157	17	9	6204	7797	5383	3811	7332	6759	6544	8098
157	17		6402	6675	6159	5789	6804	6353	6262	6820
160	15	1	1561	1615	1664	1580	1580	1451	1525	1553
160	15	2	1527	1639	1641	1588	1506	1437	1384	1497
160	15	3	1637	1706	1733	1627	1580	1592	1548	1633

VARIATION HEBDOMADAIRE DU TRAFIC EN 2021 DES POSTES PERMANENTS

N° DU POSTE	N° DE LA ROUTE	MOIS	TRAFIC MOYEN PAR PERIODE ET PAR JOUR DE SEMAINE							
			TMJ	LUN	MAR	MER	JEU	VEN	SAM	DIM
160	15	4	1349	1538	1408	1282	1333	1267	1307	1328
160	15	5	1499	1618	1583	1482	1421	1467	1392	1522
160	15	6	1592	1657	1694	1630	1592	1522	1458	1554
160	15	7	1914	2096	2075	1718	1834	1799	1890	2040
160	15	8	1818	1939	1924	1806	1839	1714	1662	1794
160	15	9	1803	1933	1915	1768	1843	1731	1683	1748
160	15	10	1669	1790	1648	1659	1655	1636	1633	1677
160	15	11	1682	1746	1736	1654	1664	1632	1651	1665
160	15	12	1534	775	0	1662	1541	1563	1459	1764
160	15		1641	1744	1733	1622	1624	1566	1560	1640
161	15	2	3575	3546	4834	3732	3539	3351	3363	2989
161	15	3	3202	2828	3790	2770	3487	3304	3221	3059
161	15	4	2624	2847	4353	2965	2244	2157	2093	1921
161	15	5	3254	3323	4186	3265	3102	3174	2977	2892
161	15	6	3606	3719	4739	3275	3559	3364	3239	3145
161	15	7	4185	4309	5495	3784	4037	3884	4010	3925
161	15	8	4325	4343	5235	4278	4352	4149	4095	3737
161	15	9	4183	4249	5179	4075	4209	3994	3938	3655
161	15	10	5076	5077	5842	5160	5301	4846	4900	4614
161	15	11	5623	5783	6206	5545	5619	5362	5369	5295
161	15	12	4497	4657	5398	4457	4446	4158	4302	4172
161	15		4021	4073	5025	3917	3969	3789	3785	3593
170	2	7	31326	36990	32993	24113	32312	31743	32230	29782
170	2	8	36727	38914	37954	38631	34939	37526	35517	33548
170	2	9	34997	35876	35369	35867	36514	35573	34493	30694
170	2	10	31447	33042	30763	33916	34166	34100	27580	27737
170	2	11	32680	33746	32948	33860	33201	33663	31902	29103
170	2	12	31110	32014	32215	31694	31899	31409	30486	27634
170	2		33300	35004	34049	33815	33989	34086	32017	29918
171	1	1	10329	10129	10198	9982	9898	9688	11237	11139
171	1	2	10197	10069	10308	10056	10118	9678	10604	10549

VARIATION HEBDOMADAIRE DU TRAFIC EN 2021 DES POSTES PERMANENTS

N° DU POSTE	N° DE LA ROUTE	MOIS	TRAFIC MOYEN PAR PERIODE ET PAR JOUR DE SEMAINE							
			TMJ	LUN	MAR	MER	JEU	VEN	SAM	DIM
171	1	3	11170	10587	10531	10622	10796	10081	12957	13207
171	1	4	9298	9754	9465	8563	9157	9076	9839	9324
171	1	5	9548	9694	9592	9896	8647	9171	9750	9925
171	1	6	10801	10853	10835	10849	10724	10444	11074	10808
171	1	7	13846	14753	15071	11664	13298	13575	14302	14346
171	1	8	12981	13296	13318	13098	13100	12451	13070	12500
171	1	9	12541	12568	12815	12654	12783	12038	12783	12062
171	1	10	10964	11029	11010	10474	9841	11165	11301	10982
171	1	11	10915	10686	10539	10799	10555	10468	11647	11861
171	1	12	10339	10285	10353	10180	10254	9470	11055	10925
171	1		11101	11181	11216	10787	10886	10636	11593	11409
172	203	1	5037	4690	4513	4672	5282	4626	5459	5700
172	203	2	5324	5213	5206	5076	4988	4914	5812	6058
172	203	3	5931	5398	5457	5500	5608	5661	6487	7743
172	203	4	6230	5629	5578	4537	5392	5751	7176	8776
172	203	5	6683	6196	5998	5832	6282	6128	7228	8242
172	203	6	6898	6509	6438	6489	6271	6433	7611	8751
172	203	7	7217	7157	7924	5791	6810	6930	7590	8130
172	203	8	6591	6649	6690	6378	6480	6124	6835	6967
172	203	9	7047	6888	6809	6731	6910	6158	7598	8484
172	203	10	6767	6711	6925	6925	6817	5561	7224	7659
172	203	11	7524	7030	7249	7327	7776	7367	8073	7836
172	203	12	6931	6829	6182	6642	7010	6857	7341	7730
172	203		6462	6201	6217	6068	6302	6022	6920	7500
173	415	1	3779	3606	3338	3914	4469	3866	3780	3538
173	415	2	4010	3960	3748	3820	3544	4155	4740	4103
173	415	3	3008	3237	2988	2783	2828	2650	3083	3489
173	415	4	4111	4305	4912	4248	3894	3898	3955	3674
173	415	5	3387	3572	3467	3537	2973	2799	3229	4140
173	415	6	4935	5868	4779	5006	4636	4726	4388	5144
173	415	7	4111	4549	4255	3247	3973	3787	4204	4852

VARIATION HEBDOMADAIRE DU TRAFIC EN 2021 DES POSTES PERMANENTS

N° DU POSTE	N° DE LA ROUTE	MOIS	TRAFIC MOYEN PAR PERIODE ET PAR JOUR DE SEMAINE							
			TMJ	LUN	MAR	MER	JEU	VEN	SAM	DIM
173	415	8	3875	4049	3764	3640	3810	3494	3986	4270
173	415	9	3655	3759	3625	3463	3634	3352	3745	4061
173	415	10	3355	3602	3046	3207	3303	2927	3530	3816
173	415	11	3355	3363	3224	3111	3176	2991	3557	4093
173	415	12	3087	3277	3156	2733	2899	2671	3394	3673
173	415		3758	3942	3711	3599	3653	3497	3819	4084
174	1	1	6109	5885	6163	5916	6272	5558	6451	6480
174	1	2	6510	6006	6047	6130	6484	6078	7067	7759
174	1	3	7443	6854	6793	6850	7282	6850	7914	10020
174	1	4	6555	6505	6154	5861	6431	6143	6962	7966
174	1	5	7838	7098	6942	7102	6980	7534	8608	10041
174	1	6	9964	8769	8557	8685	8616	8729	10995	16068
174	1	7	12163	11430	11301	9970	11732	10993	13418	16597
174	1	8	13168	14996	12683	12308	11723	12464	11920	15484
174	1	9	7207	6330	6452	7900	7296	7583	7132	7563
174	1	10	7320	6840	7025	6737	7287	8503	7581	6986
174	1	11	6980	6983	8182	7078	6699	6366	6791	6462
174	1	12	6883	6715	6271	6907	7144	6724	6840	7453
174	1		8205	7978	7860	7639	7867	7773	8450	9883
175	1714	3	11378	10920	11945	11072	10713	11874	11358	11670
175	1714	4	10737	10880	10809	10720	11514	9972	10966	10319
175	1714	5	10394	11611	9225	11033	10502	9736	11142	9516
175	1714	6	11493	10833	11882	11334	12183	10264	12276	11685
175	1714	7	11270	12338	12086	9541	11455	11048	11729	10593
175	1714	8	10729	11937	10371	0	0	0	0	9730
175	1714	9	10147	10064	10084	10575	9998	10366	9489	10523
175	1714	10	10353	10575	9681	10738	10267	10286	10791	10202
175	1714	11	10824	11180	10698	11049	11232	10629	11012	10094
175	1714	12	9110		0	9110	0	0	0	0
175	1714		10832	11078	10830	10743	11003	10527	11122	10525
176	8	1	14826	14354	14382	14791	15076	16186	13503	15351

VARIATION HEBDOMADAIRE DU TRAFIC EN 2021 DES POSTES PERMANENTS

N° DU POSTE	N° DE LA ROUTE	MOIS	TRAFIC MOYEN PAR PERIODE ET PAR JOUR DE SEMAINE							
			TMJ	LUN	MAR	MER	JEU	VEN	SAM	DIM
176	8	2	16202	16709	17523	15151	16448	15701	15727	16158
176	8	3	16410	16310	16631	14658	17374	17883	16366	15782
176	8	4	16878	16328	16617	17066	18352	17408	15941	16178
176	8	5	16378	17092	15989	15980	16396	16703	17516	14879
176	8	6	16017	17699	16422	16035	14138	15660	15786	16312
176	8	7	19494	19852	21519	19261	19672	17989	19055	19211
176	8	8	20136	18471	19685	19659	20746	21871	20108	20654
176	8	9	17454	18956	17427	17899	16014	17066	17042	17981
176	8	10	18198	17723	18642	19749	17991	18599	17399	17597
176	8	11	14281	14779	14234	14595	14869	14867	11657	14881
176	8	12	15826	17306	15666	16234	14444	15499	15503	16295
176	8		16837	17099	17044	16735	16821	17123	16291	16747
179	10	1	637	596	629	601	628	607	669	710
179	10	2	618	643	615	616	588	585	664	616
179	10	3	705	759	687	676	692	728	709	681
179	10	4	724	804	723	740	708	634	727	756
179	10	5	711	679	698	685	700	812	751	656
179	10	6	689	666	681	702	690	664	747	674
179	10	7	705	721	701	615	716	713	751	705
179	10	8	762	755	711	784	798	785	758	758
179	10	9	707	712	692	705	711	668	737	725
179	10	10	839	822	811	863	848	831	858	837
179	10	11	711	712	717	704	711	668	737	725
179	10	12	803	796	792	793	800	812	822	806
179	10		719	725	705	709	718	705	745	725
180	12	1	561	581	585	586	537	475	591	570
180	12	2	555	469	602	612	583	562	583	491
180	12	3	502	463	507	467	547	529	508	513
180	12	4	461	520	465	437	468	477	424	433
180	12	5	479	497	507	519	437	485	465	454
180	12	6	541	556	506	496	591	583	561	516

VARIATION HEBDOMADAIRE DU TRAFIC EN 2021 DES POSTES PERMANENTS

N° DU POSTE	N° DE LA ROUTE	MOIS	TRAFIC MOYEN PAR PERIODE ET PAR JOUR DE SEMAINE							
			TMJ	LUN	MAR	MER	JEU	VEN	SAM	DIM
180	12	7	529	541	525	474	559	516	538	549
180	12	8	460	475	441	447	509	561	451	364
180	12	9	962	1006	1256	1211	832	713	765	737
180	12	10	563	605	611	611	573	586	522	465
180	12	11	531	524	502	578	560	522	544	496
180	12	12	587	562	608	597	608	624	587	507
180	12		536	536	543	556	550	543	531	490
181	8	1	5271	5218	4606	4578	4389	4359	6656	6630
181	8	2	4712	4271	5640	4417	4598	4631	4771	4654
181	8	3	5461	5129	6892	5278	5323	5116	4845	5413
181	8	4	4584	4752	6108	4156	4364	4305	4332	4195
181	8	5	5201	5061	6450	4912	4894	5176	5201	4837
181	8	6	6253	5994	7585	5976	5823	5823	6077	6228
181	8	7	6675	6588	8461	0	6316	6337	6517	6576
181	8	8	6737	6499	7910	6598	6901	6050	6654	6529
181	8	9	5281	4921	6829	5096	5201	5020	5161	4798
181	8	10	6057	5806	7843	5779	5844	5452	5561	6187
181	8		5482	5286	6677	5144	5193	5076	5493	5511
182	9	1	2031	2007	2670	2019	2048	1969	1807	1794
182	9	2	1788	1629	2475	1888	1692	1721	1604	1509
182	9	3	1680	2008	1770	1700	1645	1450	1456	1595
182	9	4	1439	1961	1511	1360	1427	1315	1228	1308
182	9	5	1810	2249	1957	1881	1529	1699	1629	1692
182	9	6	1465	1921	1491	1522	1458	1320	1263	1262
182	9	7	2244	3151	2515	1861	1974	2040	2108	2209
182	9	8	6393	5737	6271	8428	6424	6528	6283	5500
182	9	9	5797	4872	5077	7817	6100	5440	5532	5164
182	9	10	6129	5860	7291	4744	5862	6520	6144	5946
182	9		2902	3021	3099	3258	2826	2771	2678	2659
183	8	1	5173	4156	4740	4448	4309	4195	5845	7914
183	8	2	3820	3337	4111	3455	3485	3169	4044	5139

VARIATION HEBDOMADAIRE DU TRAFIC EN 2021 DES POSTES PERMANENTS

N° DU POSTE	N° DE LA ROUTE	MOIS	TRAFIC MOYEN PAR PERIODE ET PAR JOUR DE SEMAINE							
			TMJ	LUN	MAR	MER	JEU	VEN	SAM	DIM
183	8	3	4066	3509	4138	3658	3814	3628	4275	5666
183	8	4	3090	3137	3503	2557	2847	2787	3231	3702
183	8	5	3735	3345	3736	3188	3187	3573	4282	4582
183	8	6	4632	4055	4580	4079	4144	3973	4951	6793
183	8	7	5554	5099	5525	4222	5287	5325	6297	7063
183	8	8	5563	4989	5623	5119	5245	5011	5950	6782
183	8	9	5292	4738	5222	4705	4883	4641	5862	7246
183	8	10	4857	4430	4706	4681	4263	4234	5426	6037
183	8	11	4525	4075	4420	3898	4249	4263	4998	5913
183	8	12	5020	4325	4851	4258	4239	4542	5470	7958
183	8		4612	4082	4582	4021	4172	4119	5077	6244
184	707	1	2746	2746	2746	2746	2746	2746	2746	2746
184	707	2	2632	2297	2268	2252	2312	2350	2947	4002
184	707	3	2732	2378	2365	2487	2499	2717	2899	4023
184	707	4	2252	2282	2118	1919	2061	2164	2415	2874
184	707	5	2446	2256	2108	2154	2085	2483	2782	3061
184	707	6	2807	2490	2468	2599	2513	2612	3178	3929
184	707	7	3297	3216	3034	2608	3087	3313	3763	3991
184	707	8	3275	2979	2971	2984	3070	2986	3643	4128
184	707	9	3194	2910	2734	2923	2984	3020	3582	4325
184	707	10	3129	2778	2603	3003	2595	2965	3613	4103
184	707	11	2905	2558	2394	2564	2729	2818	3289	4201
184	707	12	3538	2901	2938	2893	2945	3472	4209	5735
184	707		2912	2639	2553	2597	2647	2813	3246	3890
185	2	3	6104	5839	5786	6075	5928	5551	6268	7330
185	2	4	6096		0	0	5850	5694	6840	5953
185	2	5	6493	6510	5898	6946	7175	6367	6209	6513
185	2	6	6930	6810	6653	6963	6663	6383	7409	7651
185	2	7	8483	8935	8447	7027	8228	8243	9082	9388
185	2	8	9126	9402	5310	0	0	0	0	10599
185	2		7067	7185	6642	6698	7014	6710	7359	7827

VARIATION HEBDOMADAIRE DU TRAFIC EN 2021 DES POSTES PERMANENTS

N° DU POSTE	N° DE LA ROUTE	MOIS	TRAFIC MOYEN PAR PERIODE ET PAR JOUR DE SEMAINE							
			TMJ	LUN	MAR	MER	JEU	VEN	SAM	DIM
186	408	4	1871	2064	2398	1717	1740	1860	1558	1598
186	408	5	2148	2168	2562	2058	1946	2062	2144	2106
186	408	6	2313	2313	2833	2315	2273	2184	2040	2102
186	408	7	2538	2776	3362	2132	2376	2420	2366	2448
186	408	8	2489	2706	2920	2520	2549	2251	2128	2247
186	408	9	2419	2561	2908	2350	2519	2279	2140	2172
186	408	10	2293	2497	2529	2238	2368	2158	2120	2207
186	408	11	2329	2384	2798	2154	2153	2166	2170	2344
186	408	12	2272	2304	2842	2203	2173	2151	2134	2166
186	408		2317	2433	2817	2207	2253	2185	2127	2187
187	8	1	5315	5297	5159	4774	5454	5259	5202	6020
187	8	2	5405	5353	5257	6319	5142	5427	4485	5851
187	8	3	5507	5624	5433	5960	5550	5322	5032	5500
187	8	4	4053	3939	4222	3899	5165	3943	4035	2965
187	8	5	5000	5397	5016	5048	5193	4719	5207	4394
187	8	6	5192	5610	5180	5078	6063	4936	5206	4306
187	8	7	6036	7027	6592	4962	6609	5653	6071	5286
187	8	8	5819	6527	5906	5884	6493	5509	5600	4857
187	8	9	5923	6530	6001	5542	6955	5724	5841	4704
187	8	10	5668	6733	5583	5608	4393	6549	4891	5257
187	8	11	5714	6126	5622	5304	6377	5418	6033	5036
187	8	12	5688	6241	5719	5418	6373	5501	5785	4719
187	8		5507	5925	5554	5374	5981	5340	5380	4975
188	1	3	1022	984	1070	1133	1074	885	997	954
188	1	4	961	894	957	943	1074	895	997	954
188	1	5	934	889	906	1070	873	786	999	995
188	1	6	935	786	1004	1042	840	906	1070	873
188	1	7	1258	1398	1135	1251	1215	1136	1294	1374
188	1	8	1251	1222	1314	1381	1381	1135	1261	1169
188	1	9	1343	1232	1386	1308	1409	1228	1576	1276
188	1	10	1248	1131	1239	1325	1428	1110	1401	1139

VARIATION HEBDOMADAIRE DU TRAFIC EN 2021 DES POSTES PERMANENTS

N° DU POSTE	N° DE LA ROUTE	MOIS	TRAFIC MOYEN PAR PERIODE ET PAR JOUR DE SEMAINE							
			TMJ	LUN	MAR	MER	JEU	VEN	SAM	DIM
188	1	11	1250	1076	1352	1320	1341	1128	1377	1192
188	1		1097	1039	1108	1160	1128	992	1168	1086
189	8	4	4156	4463	4276	3880	3962	4030	4437	4337
189	8	5	5898	5518	5272	5135	4958	5624	6816	7441
189	8	6	7321	6581	6483	6416	6421	6505	8143	11134
189	8	7	8901	8731	8443	6743	8272	8553	9911	11648
189	8	8	8379	8212	7929	7719	7244	7751	9111	10351
189	8	9	8017	7492	7249	7225	7360	7323	9127	10701
189	8	10	7333	6828	6449	7014	6349	6556	8493	9162
189	8	11	6622	6262	5966	5785	6168	6280	7664	8486
189	8	12	6831	6364	6235	5966	5861	6337	7584	10052
189	8		7200	6835	6626	6277	6421	6667	8139	9510
190	712	12	2847	2801	2719	2767	2783	2966	2822	3077
190	712		2847	2801	2719	2767	2783	2966	2822	3077
191	4	11	12299	13030	12634	13153	11739	12167	12449	10811
191	4	12	12542	13154	12993	13125	12610	12226	12563	11040
191	4		12441	13101	12813	13135	12284	12204	12514	10942
192	505	12	3539	3735	3600	3430	3673	3347	3916	3096
192	505		3539	3735	3600	3430	3673	3347	3916	3096
193	3010	12	12675	12444	12315	12132	12390	12807	13629	13375
193	3010		12675	12444	12315	12132	12390	12807	13629	13375
194	6	10	4653	4737	5185	4686	4779	4234	4960	4321
194	6	11	4964	4798	5944	4614	4582	4480	5367	4762
194	6	12	4873	4783	5974	4656	4557	4447	5251	4679
194	6		4877	4782	5880	4642	4595	4420	5239	4641
195	8	12	4683	4540	4670	4448	5266	4601	4606	4629
195	8		4683	4540	4670	4448	5266	4601	4606	4629
197	318	12	3427	3169	3758	3726	3133	3307	3280	3598
197	318		3427	3169	3758	3726	3133	3307	3280	3598
198	9	12	24006	25150	25046	24426	25173	24894	23926	18350
198	9		24006	25150	25046	24426	25173	24894	23926	18350



CHAPITRE 6
VARIATION MENSUELLE DU TRAFIC



VARIATION MENSUELLE DU TRAFIC EN 2021 AUX POSTES PERMANENTS

N° Poste	4	18	19	46	47	67	76	78	86	105	106	148	149	155
N° Route	1	1	1	1	1	1	1	1	1	1	1	1	1	1
P.K IMPL	92,27	431	491	1043	1300	386	467	582,5	295,5	1548	2003	657	1530	712,4
MOIS														
1	-	7426	7379	-	2037	8505	10378	3354	17214	1528	-	1573	6798	3531
2	-	6569	7416	-	2705	8851	9251	3441	18360	1548	-	1568	7153	3623
3	-	6931	8581	-	2978	10350	11004	3872	18366	1583	-	1894	7050	3999
4	-	6056	7797	3230	2475	7790	10743	3542	17627	1465	-	1510	6977	3398
5	-	6487	8155	3054	2305	8339	11470	3692	17449	1408	-	1308	6318	6096
6	-	7508	8673	4814	2810	10789	11881	3901	19945	1658	1464	1675	7526	6046
7	11572	7904	10430	4977	3414	11827	14025	4703	18505	2410	1194	1586	8802	-
8	11152	7574	10495	5159	3509	-	13665	4289	18581	2244	1386	1335	8633	-
9	10758	7633	9131	5270	3389	-	12222	4240	18815	2032	1463	1593	8204	-
10	10851	7212	8256	-	2721	-	10334	4175	17945	1741	1324	-	7229	-
11	10626	7754	7916	-	2731	-	10749	3897	17862	1755	1405	-	6850	-
12	9881	6772	7579	-	3158	-	10385	4056	17701	1714	1516	-	6915	3596

NOMBRE DE JOURS DE COMPTAGE PAR POSTE ET PAR MOIS

MOIS	N° Poste	4	18	19	46	47	67	76	78	86	105	106	148	149	155
1		0	30	28	0	1	15	31	29	31	31	0	31	31	31
2		0	26	27	0	27	18	28	27	28	28	0	28	28	28
3		0	31	30	0	31	15	31	31	3	31	0	31	31	31
4		0	30	21	9	30	16	30	30	29	30	0	30	30	20
5		0	31	30	6	31	19	31	31	31	31	0	11	31	30
6		0	30	30	15	30	14	30	30	30	30	17	29	30	19
7		29	31	31	15	31	16	31	31	31	31	31	31	31	0
8		17	31	3	14	31	0	31	19	31	30	31	31	30	0
9		30	30	30	2	30	0	30	22	30	30	30	6	30	0
10		30	31	31	0	31	0	30	31	31	31	25	0	31	0
11		29	29	30	0	30	0	30	30	30	30	30	0	30	0
12		5	29	31	0	31	0	31	22	9	31	31	0	31	22
% Exploitation		38,36	98,36	88,22	16,71	91,51	30,96	99,73	91,23	86,03	99,73	53,42	62,47	99,73	49,59

VARIATION MENSUELLE DU TRAFIC EN 2021 AUX POSTES PERMANENTS

N° Poste	171	174	188	2	32	72	75	120	133	170	185	100	191	11
N° Route	1	1	1	2	2	2	2	2	2	2	2	4	4	6
P.K IMPL	967	18	1724	30,3	434,8	276,8	319,2	56,3	113	11,3	100,3	153,4	24	71,38

MOIS														
1	10329	6109	-	12093	5634	781	-	7670	2408	-	-	2896	-	6874
2	10197	6510	-	12554	5872	891	-	7432	2503	-	-	2991	-	7193
3	11170	7443	1022	14589	6269	916	10145	7887	2734	-	6104	3525	-	7094
4	9298	6555	961	13092	5194	931	11553	9042	2412	-	6096	3139	-	7402
5	9548	7838	934	15048	5420	869	9854	8511	2702	-	6493	3505	-	7265
6	10801	9964	935	18479	6726	954	11545	9570	2791	-	6930	3956	-	8020
7	13846	12163	1258	22848	8390	1081	15443	10621	3005	31326	8483	4542	-	-
8	12981	13168	1251	25153	9434	1159	16915	10886	2818	36727	9126	4496	-	-
9	12541	7207	1343	20051	8384	778	10921	10300	2815	34997	-	3432	-	-
10	10964	7320	1248	17192	-	947	11223	9433	2576	31447	-	2691	-	-
11	10915	6980	1250	17119	-	935	11837	9617	2679	32680	-	-	12299	-
12	10339	6883	-	16079	-	998	11071	9260	2815	31110	-	-	12542	-

NOMBRE DE JOURS DE COMPTAGE PAR POSTE ET PAR MOIS

MOIS	N° Poste	171	174	188	2	32	72	75	120	133	170	185	100	191	11
1		27	31	0	31	29	30	0	26	31	0	0	30	0	31
2		28	28	0	28	28	28	0	28	28	0	0	10	0	28
3		14	31	29	31	17	31	31	31	31	0	30	31	0	8
4		30	30	25	30	30	30	29	30	30	0	4	30	0	28
5		31	31	31	31	31	30	31	15	31	0	24	31	0	31
6		30	30	29	30	30	30	30	30	30	0	22	29	0	7
7		31	30	28	31	31	31	31	31	31	12	31	31	0	0
8		31	30	12	31	31	31	24	31	31	31	2	31	0	0
9		30	30	16	30	28	29	30	30	30	30	0	26	0	0
10		9	31	10	31	0	31	31	31	31	25	0	4	0	0
11		30	30	22	30	0	30	30	30	30	30	0	0	22	0
12		30	23	0	31	0	3	4	31	31	31	0	0	31	0
% Exploitation		87,95	97,26	55,34	100,00	69,86	91,51	74,25	94,25	100,00	43,56	30,96	69,32	14,52	36,44

VARIATION MENSUELLE DU TRAFIC EN 2021 AUX POSTES PERMANENTS

N° Poste	27	33	35	63	68	94	141	194	137	24	29	38	41
N° Route	6	6	6	6	6	6	6	6	7	8	8	8	8
P.K IMPL	276	403,9	530,5	212	43	23,5	436	364,5	134	773,7	627,5	198,6	172

MOIS													
1	2528	-	-	7318	-	30492	-	-	19092	-	1592	2830	4297
2	2583	-	-	4350	22323	28601	-	-	19504	-	1534	3647	4395
3	2871	-	-	4909	22191	33365	-	-	19608	-	1782	3393	4804
4	2528	-	-	4249	22326	32027	-	-	17738	6197	1411	3132	4002
5	2728	-	5838	4729	-	32704	-	-	18722	7160	1106	3416	4264
6	2978	2664	5895	5795	-	33248	-	-	22290	7003	1598	4271	5080
7	3277	2616	7687	7884	-	35856	-	-	23450	9183	1912	4797	6540
8	3499	2502	7540	7655	-	41193	2967	-	20959	7502	1783	-	5421
9	3330	2679	6624	4457	-	-	2990	-	22911	7658	2079	-	5262
10	2928	2932	6008	4324	-	-	2875	4653	23196	6966	1776	-	-
11	-	2856	-	4417	-	-	2784	4964	23540	7387	1678	-	-
12	-	2525	-	4323	-	-	2574	4873	23224	7179	1566	-	-

NOMBRE DE JOURS DE COMPTAGE PAR POSTE ET PAR MOIS

MOIS	N° Poste	27	33	35	63	68	94	141	194	137	24	29	38	41
1		31	0	0	1	0	31	0	0	31	0	31	31	31
2		28	0	0	28	26	28	0	0	28	0	28	28	28
3		31	0	0	31	27	31	0	0	31	0	31	22	31
4		30	0	0	30	17	27	0	0	24	19	30	30	30
5		31	0	21	31	0	29	0	0	30	30	23	31	31
6		30	24	21	29	0	27	0	0	30	30	29	30	30
7		26	31	29	30	0	29	0	0	26	17	31	30	31
8		11	31	29	29	0	5	27	0	31	31	11	0	31
9		4	30	13	24	0	0	27	0	28	30	30	0	6
10		11	25	17	31	0	0	17	11	31	25	31	0	0
11		0	30	0	30	0	0	30	30	22	30	30	0	0
12		0	31	0	31	0	0	31	31	29	31	7	0	0
% Exploitation		63,84	55,34	35,62	89,04	19,18	56,71	36,16	19,73	93,42	66,58	85,48	55,34	68,22

VARIATION MENSUELLE DU TRAFIC EN 2021 AUX POSTES PERMANENTS

N° Poste	64	70	129	138	176	181	183	187	189	195	16	20	37	44
N° Route	8	8	8	8	8	8	8	8	8	8	9	9	9	9
P.K IMPL	726,5	352	31	232,8	13,2	666,1	682,6	813,2	703,7	567,5	30	73,84	208	452,4

MOIS														
1	14656	4239	2844	11926	14826	5271	5173	5315	-	-	24932	12018	4295	1196
2	13446	8559	2980	12895	16202	4712	3820	5405	-	-	24244	11331	4342	1120
3	13959	3941	3440	12506	16410	5461	4066	5507	-	-	30389	14147	5186	1304
4	13994	4428	2910	11280	16878	4584	3090	4053	4156	-	34266	10987	4902	1068
5	13620	4554	2991	11309	16378	5201	3735	5000	5898	-	31905	7068	5116	1362
6	16870	4947	3025	12414	16017	6253	4632	5192	7321	-	37634	7026	5986	1201
7	17081	6150	3897	14425	19494	6675	5554	6036	8901	-	37256	11493	7709	1934
8	17926	6005	3568	13218	20136	6737	5563	5819	8379	-	35418	9867	8076	1658
9	-	5941	3592	13211	17454	5281	5292	5923	8017	-	37793	11169	3459	1502
10	-	5662	2935	13258	18198	6057	4857	5668	7333	-	36280	12865	3286	1400
11	-	7361	3303	13463	14281	-	4525	5714	6622	-	36981	13854	5539	1344
12	-	7872	3082	12753	15826	-	5020	5688	6831	4683	34127	13552	5826	1247

NOMBRE DE JOURS DE COMPTAGE PAR POSTE ET PAR MOIS

MOIS	N° Poste	64	70	129	138	176	181	183	187	189	195	16	20	37	44
1		31	27	31	31	31	31	31	30	0	0	6	15	23	31
2		28	27	28	28	28	28	28	28	0	0	28	3	27	28
3		31	27	31	31	30	31	31	31	0	0	9	15	31	31
4		30	28	30	26	29	30	30	13	17	0	30	15	30	30
5		31	31	31	16	31	31	31	29	31	0	31	14	31	31
6		30	30	30	30	29	30	30	30	30	0	30	8	30	30
7		31	31	31	31	29	6	31	31	31	0	31	13	30	31
8		23	31	21	17	29	19	30	31	31	0	31	17	29	31
9		0	30	30	28	29	30	30	30	30	0	30	12	24	30
10		0	31	31	31	30	29	25	8	25	0	25	16	31	31
11		0	28	30	30	29	0	30	30	30	0	30	15	30	30
12		0	27	31	28	29	0	31	31	31	13	31	16	31	31
% Exploitation		64,38	95,34	97,26	89,59	96,71	72,60	98,08	88,22	70,14	3,56	85,48	43,56	95,07	100,00

VARIATION MENSUELLE DU TRAFIC EN 2021 AUX POSTES PERMANENTS

N° Poste	109	118	139	182	198	42	43	81	119	125	179	22	107	111
N° Route	9	9	9	9	9	10	10	10	10	10	10	11	11	12
P.K IMPL	113	395,3	423	564,8	23,5	17	363	634,5	331	34	906	124,1	39	848

MOIS														
1	2796	1792	3574	2031	-	12271	2788	2393	1050	8633	637	4540	-	455
2	2693	1676	3439	1788	-	12923	2664	2382	1011	8820	618	5510	-	456
3	3341	1844	3849	1680	-	13751	2873	2757	1093	9330	705	5333	-	491
4	2472	1430	3209	1439	-	12875	2562	2762	986	8887	724	4998	-	412
5	3180	1603	3705	1810	-	13533	2838	2521	1003	8898	711	4912	-	453
6	3474	1597	3528	1465	-	14978	2769	2537	912	8902	689	5668	-	562
7	3501	3073	5456	2244	-	14479	3902	3157	1423	8653	705	5845	-	471
8	3510	2818	5015	6393	-	13481	3793	3031	1219	8011	762	5573	-	600
9	3234	2469	4488	5797	-	13894	3407	2896	1060	8327	707	5653	-	560
10	3434	2313	4163	6129	-	13795	3052	2709	885	8251	839	5490	-	595
11	3425	2252	3967	-	-	13642	3002	2663	864	8384	711	6060	-	553
12	3757	1944	3424	-	24006	14230	2609	2553	771	8219	803	5682	6123	482

NOMBRE DE JOURS DE COMPTAGE PAR POSTE ET PAR MOIS

MOIS	N° Poste	109	118	139	182	198	42	43	81	119	125	179	22	107	111
1		15	31	31	30	0	27	31	31	31	31	31	29	0	31
2		16	28	28	28	0	28	26	28	28	28	28	28	0	28
3		15	31	31	30	0	31	31	31	31	31	31	28	0	31
4		13	30	30	30	0	30	30	11	30	30	30	30	0	30
5		16	31	31	31	0	31	31	28	31	31	12	31	0	31
6		15	30	30	30	0	26	30	30	30	30	30	30	0	19
7		14	31	31	31	0	31	31	31	31	31	31	31	0	10
8		31	31	31	31	0	31	31	31	31	31	31	31	0	29
9		17	30	1	30	0	30	30	30	30	30	30	13	0	30
10		27	31	28	12	0	31	31	31	31	31	31	17	0	31
11		15	30	30	0	0	30	30	30	30	30	30	30	0	30
12		16	31	31	0	26	31	29	31	31	30	31	31	10	31
% Exploitation		57,53	100,00	91,23	77,53	7,12	97,81	98,90	93,97	100,00	99,73	94,79	90,14	2,74	90,68

VARIATION MENSUELLE DU TRAFIC EN 2021 AUX POSTES PERMANENTS

N° Poste	180	1	5	6	30	65	71	82	89	110	115	122	160	161
N° Route	12	13	13	13	13	13	13	13	13	13	13	14	15	15
P.K IMPL	156,7	29,2	58	120	492,1	285	16	553,6	252	609,7	196	138,3	230	101

MOIS														
1	561	17872	2402	3568	4174	4370	-	2619	-	2467	-	-	1561	-
2	555	24678	2316	3536	4203	4292	-	2507	-	2484	-	-	1527	3575
3	502	16215	2694	3307	4204	4799	-	2849	-	2768	-	-	1637	3202
4	461	22657	2350	2840	3668	4057	-	2231	-	2126	-	-	1349	2624
5	479	28031	2726	3234	3712	4683	-	2445	9668	2372	2032	784	1499	3254
6	541	34362	3053	3311	4624	5096	18548	2538	8695	2634	-	879	1592	3606
7	529	40670	3730	3888	3023	6237	30140	3404	8193	3176	-	1255	1914	4185
8	460	39013	4048	4285	4341	5905	30512	3359	-	3445	-	1258	1818	4325
9	962	29696	3191	3790	4459	5608	17565	3026	-	2786	-	893	1803	4183
10	563	26867	2823	3461	6068	5552	10681	2957	-	2850	-	844	1669	5076
11	531	26098	3070	3854	5018	4778	10658	1641	-	2748	-	938	1682	5623
12	587	25033	3171	-	4524	4552	10188	2582	-	2490	-	880	1534	4497

NOMBRE DE JOURS DE COMPTAGE PAR POSTE ET PAR MOIS

MOIS	N° Poste	180	1	5	6	30	65	71	82	89	110	115	122	160	161
1		29	31	31	29	9	31	0	31	0	31	0	0	31	0
2		22	28	28	28	28	27	0	28	0	28	0	0	28	25
3		24	31	31	31	2	31	0	31	0	31	0	0	31	31
4		25	30	30	30	8	30	0	30	0	30	0	0	30	30
5		31	31	31	31	31	31	0	31	27	31	20	28	31	31
6		30	30	30	30	30	30	27	30	30	23	0	30	30	30
7		31	31	31	31	31	31	31	31	12	31	0	31	31	31
8		31	31	31	31	31	4	31	31	0	3	0	31	31	31
9		8	30	30	30	30	30	30	30	0	30	0	30	30	30
10		30	31	31	31	31	31	25	31	0	31	0	31	31	31
11		30	30	30	30	30	30	30	30	0	30	0	30	30	30
12		31	31	31	0	31	6	31	31	0	31	0	31	5	31
% Exploitation		88,22	100,00	100,00	90,96	80,00	85,48	56,16	100,00	18,90	90,41	5,48	66,30	92,88	90,68

VARIATION MENSUELLE DU TRAFIC EN 2021 AUX POSTES PERMANENTS

N° Poste	60	95	142	144	146	152	36	157	135	124	80	172	79	134
N° Route	16	16	16	16	16	16	17	17	19	109	201	203	204	301
P.K IMPL	11	58,1	405	301	82,5	145	257,7	7,9	108	189	64,1	9	4,75	189,4

MOIS														
1	-	4379	-	2153	6222	1866	624	-	1834	259	3169	5037	5210	1052
2	-	4911	4782	2286	6306	1896	627	-	1914	271	3344	5324	5271	1103
3	-	5350	4708	2526	6546	1977	745	6408	2162	300	3140	5931	5907	1238
4	-	5820	4447	2370	6893	1722	622	5859	1870	280	3399	6230	5241	1112
5	-	7761	4763	2567	6590	2203	583	6597	2096	255	3417	6683	5451	1117
6	-	4953	5101	3154	9249	2465	652	5942	1165	267	3506	6898	5859	1203
7	-	6514	4859	4726	14485	4609	787	6350	1505	376	4121	7217	7035	1753
8	-	8001	4851	5614	16022	5389	774	7188	2530	374	3594	6591	6344	1708
9	-	5527	-	2317	9841	2595	831	6204	2557	329	3535	7047	6392	1529
10	-	4193	-	2941	7613	2303	738	-	2675	279	3186	6767	6065	2162
11	6608	3931	-	2735	6764	2252	708	-	2268	299	-	7524	5664	1829
12	6297	3709	-	-	6331	1971	672	-	2055	296	-	6931	5778	2018

NOMBRE DE JOURS DE COMPTAGE PAR POSTE ET PAR MOIS

MOIS	N° Poste	60	95	142	144	146	152	36	157	135	124	80	172	79	134
1		0	31	0	30	31	31	31	0	31	31	31	29	31	16
2		0	28	12	28	28	28	28	0	22	28	27	28	28	28
3		0	31	31	31	31	31	31	22	23	31	31	31	31	31
4		0	18	30	30	14	30	30	24	22	30	30	7	30	27
5		0	16	31	30	31	31	31	29	28	31	31	11	31	3
6		0	30	30	30	30	30	30	30	30	30	30	30	17	29
7		0	31	31	31	31	31	31	31	31	30	31	25	31	3
8		0	31	21	16	31	31	31	31	31	29	31	29	31	31
9		0	30	0	30	30	30	30	8	28	28	30	28	30	30
10		0	31	0	31	20	31	31	0	31	27	13	7	31	21
11		15	30	0	30	27	30	30	0	30	30	0	18	20	13
12		31	31	0	0	31	31	31	0	23	30	0	31	13	25
% Exploitation		12,60	92,60	50,96	86,85	91,78	100,00	100,00	47,95	90,41	97,26	78,08	75,07	88,77	70,41

VARIATION MENSUELLE DU TRAFIC EN 2021 AUX POSTES PERMANENTS

N° Poste	126	99	197	143	13	186	10	173	69	25	192	113	184	190
N° Route	304	312	318	320	322	408	413	415	417	503	505	702	707	712
P.K IMPL	64	21,3	80	7,8	57,54	161	66,8	10	4,5	5,854	9	0,5	29	29

MOIS														
1	2317	-	-	-	6213	-	3509	3779	2972	13358	-	1168	2746	-
2	2437	-	-	38362	6613	-	3419	4010	2763	13560	-	1097	2632	-
3	2801	-	-	37757	7126	-	3211	3008	3127	13201	-	1247	2732	-
4	2573	-	-	39201	6774	1871	3537	4111	2902	13581	-	976	2252	-
5	2708	-	-	37552	7526	2148	3653	3387	3251	14334	-	1108	2446	-
6	2742	-	-	45901	9722	2313	3668	4935	3834	14687	-	1502	2807	-
7	3301	-	-	46996	9408	2538	3453	4111	4716	15098	-	1770	3297	-
8	3113	-	-	45176	10701	2489	3844	3875	5197	14000	-	1714	3275	-
9	2716	-	-	42663	9003	2419	3526	3655	4123	-	-	1380	3194	-
10	2690	-	-	32054	7718	2293	3856	3355	3464	-	-	1278	3129	-
11	2615	5057	-	40794	7567	2329	3712	3355	3290	-	-	1239	2905	-
12	2536	5066	3427	40069	7020	2272	3534	3087	3025	-	3539	1130	3538	2847

NOMBRE DE JOURS DE COMPTAGE PAR POSTE ET PAR MOIS

MOIS	N° Poste	126	99	197	143	13	186	10	173	69	25	192	113	184	190
1		31	0	0	0	31	0	28	30	22	31	0	27	31	0
2		28	0	0	18	28	0	28	28	28	28	0	28	28	0
3		31	0	0	3	31	0	30	31	31	31	0	31	31	0
4		30	0	0	29	30	19	29	30	29	30	0	30	30	0
5		31	0	0	31	31	31	28	29	31	31	0	31	31	0
6		30	0	0	30	30	30	29	29	30	29	0	30	30	0
7		31	0	0	31	29	31	31	31	31	31	0	29	31	0
8		31	0	0	31	29	31	31	31	31	30	0	28	30	0
9		30	0	0	30	30	30	30	30	30	0	0	30	30	0
10		30	0	0	31	31	25	30	31	31	0	0	31	25	0
11		30	5	0	30	30	30	30	30	30	0	0	30	30	0
12		31	31	10	31	31	31	30	8	31	0	25	31	31	31
% Exploitation		99,73	9,86	2,74	80,82	98,90	70,68	96,99	92,60	97,26	66,03	6,85	97,53	98,08	8,49

VARIATION MENSUELLE DU TRAFIC EN 2021 AUX POSTES PERMANENTS

N° Poste	175	62	151	193	61	103	130	131	121
N° Route	1714	2010	2022	3010	3038	5006	5013	5055	5211
P.K IMPL	38	36,7	0,9	8,9	5	15,9	12	3,5	3

MOIS	175	62	151	193	61	103	130	131	121
1	-	-	-	-	-	-	3314	-	-
2	-	2254	1215	-	-	-	3338	-	-
3	11378	3411	1741	-	-	-	3431	17213	12990
4	10737	2713	2292	-	15867	5221	3601	15458	14780
5	10394	3189	1584	-	19508	5732	3446	17015	12876
6	11493	3436	2220	-	27785	5628	3671	15354	14790
7	11270	3556	1705	-	32420	6296	-	19370	19958
8	10729	3507	2074	-	32022	5874	-	14857	23413
9	10147	3413	2300	-	31456	-	-	-	19849
10	10353	3364	-	-	28976	-	-	-	13312
11	10824	3440	-	-	30618	-	-	-	13484
12	9110	3355	-	12675	22508	-	-	-	-

NOMBRE DE JOURS DE COMPTAGE PAR POSTE ET PAR MOIS

MOIS	N° Poste	175	62	151	193	61	103	130	131	121
1		0	0	0	0	0	0	31	0	0
2		0	14	7	0	0	0	28	0	0
3		29	31	31	0	0	0	31	29	31
4		29	30	30	0	27	30	30	30	30
5		29	31	31	0	31	31	31	31	31
6		29	17	30	0	30	30	30	29	30
7		31	31	31	0	31	31	0	31	31
8		3	31	31	0	31	30	0	30	31
9		27	30	16	0	30	0	0	0	30
10		27	31	0	0	25	0	0	0	9
11		26	30	0	0	30	0	0	0	30
12		1	29	0	26	31	0	0	0	0
% Exploitation		63,29	83,56	56,71	7,12	72,88	41,64	49,59	49,32	69,32



CHAPITRE 7
COMPOSITION DU TRAFIC



COMPOSITION DU TRAFIC ROUTIER EN 2021 PAR CLASSES DE LONGUEURS

N° DE LA ROUTE	N° DU POSTE	P.K IMPL.	N.B.H	TRAFIC TOTAL	REPARTITION PAR CLASSES DE LONGUEURS							
					CL1 <5,2m	CL2 [5,2-6,5m]	CL3 [6,5-10,5m]	CL4 >10,5m	% CL1	% CL2	% CL3	% CL4
PET	14100	1	427	8130	5753	332	677	1368	70,76	4,08	8,33	16,83
1	4	92,27	3382	1541139	1427264	58644	29471	25760	92,61	3,81	1,91	1,67
1	18	431	8634	2575862	2066968	166204	195445	147245	80,24	6,45	7,59	5,72
1	19	491	7687	2675418	2017170	141972	213745	302531	75,40	5,31	7,99	11,31
1	46	1042,6	1439	271791	205835	9966	21862	34128	75,73	3,67	8,04	12,56
1	47	1300	8006	977085	603860	373225	0	0	61,80	38,20	0,00	0,00
1	67	386	2716	1067006	1063476	1116	1850	564	99,67	0,10	0,17	0,05
1	76	467	8722	4129555	4080821	11723	17041	19970	98,82	0,28	0,41	0,48
1	78	582,5	7986	1302967	1168778	125276	8913	0	89,70	9,61	0,68	0,00
1	86	295,5	7521	5707291	5226326	480965	0	0	91,57	8,43	0,00	0,00
1	105	1548	8720	638891	388825	250066	0	0	60,86	39,14	0,00	0,00
1	106	2003,3	4666	270272	150184	15012	29062	76014	55,57	5,55	10,75	28,13
1	148	657	5455	358775	330842	7269	8050	12614	92,21	2,03	2,24	3,52
1	149	1530	8739	2684075	2077128	606947	0	0	77,39	22,61	0,00	0,00
1	171	967	7725	3573354	2825800	134950	253204	359400	79,08	3,78	7,09	10,06
1	174	18	8524	2914145	2515459	194388	132045	72253	86,32	6,67	4,53	2,48
1	188	1724	3363	163819	91583	6498	18631	47107	55,90	3,97	11,37	28,76
1	14005	305,65	912	315497	304643	10854	0	0	96,56	3,44	0,00	0,00
1	18001	446	430	191241	175309	5807	4453	5672	91,67	3,04	2,33	2,97
1	42002	852	524	350482	332748	6764	9055	1915	94,94	1,93	2,58	0,55
1	42003	934	475	314136	299212	4521	4072	6331	95,25	1,44	1,30	2,02
1	73000	796	430	39012	35156	1249	1213	1394	90,12	3,20	3,11	3,57
1	86000	292	573	474824	423369	51455	0	0	89,16	10,84	0,00	0,00
2	2	30,3	8760	6226959	5156685	292007	382392	395875	82,81	4,69	6,14	6,36

Les classes de longueurs des postes marqués en couleur sont : CL1 <6m et CL2 >6m.

COMPOSITION DU TRAFIC ROUTIER EN 2021 PAR CLASSES DE LONGUEURS

N° DE LA ROUTE	N° DU POSTE	P.K IMPL.	N.B.H	TRAFIC TOTAL	REPARTITION PAR CLASSES DE LONGUEURS							
					CL1 <5,2m	CL2 [5,2-6,5m]	CL3 [6,5-10,5m]	CL4 >10,5m	% CL1	% CL2	% CL3	% CL4
2	32	434,8	6120	1746082	1552685	66409	72332	54656	88,92	3,80	4,14	3,13
2	72	276,75	8013	311890	261594	18030	17147	15119	83,87	5,78	5,50	4,85
2	75	319,2	6500	3262318	3056379	104375	69477	32087	93,69	3,20	2,13	0,98
2	120	56,3	8254	3180405	2786143	112515	162939	118808	87,60	3,54	5,12	3,74
2	133	113	8759	981863	952143	6466	7951	15303	96,97	0,66	0,81	1,56
2	170	11,3	3823	5304518	3972354	290998	811906	229260	74,89	5,49	15,31	4,32
2	185	100,3	2715	799549	714993	33450	28294	22812	89,42	4,18	3,54	2,85
4	100	153,4	6088	926189	744571	73320	70111	38187	80,39	7,92	7,57	4,12
4	191	24	888	455864	390075	19208	22763	23818	85,57	4,21	4,99	5,22
4	10002	82	192	23330	22528	138	662	2	96,56	0,59	2,84	0,01
6	27	276	5592	658890	650588	3521	4733	48	98,74	0,53	0,72	0,01
6	33	403,9	4843	539649	391138	60761	48642	39108	72,48	11,26	9,01	7,25
6	35	530,5	3089,25	867977	734840	45377	43563	44197	84,66	5,23	5,02	5,09
6	63	212	7790	1688271	1483478	79144	62266	63383	87,87	4,69	3,69	3,75
6	94	23,5	4952	6717348	5807373	909975	0	0	86,45	13,55	0,00	0,00
6	101	179	6524	1897830	1802280	32967	39773	22810	94,97	1,74	2,10	1,20
6	141	436	3159,5	372089	304238	25743	24413	17695	81,76	6,92	6,56	4,76
6	194	364,45	1733	352170	309317	16939	15366	10548	87,83	4,81	4,36	3,00
6	14101	483,95	388	48336	44020	1012	2633	671	91,07	2,09	5,45	1,39
6	33004	459,59	432	46285	33336	3358	3467	6124	72,02	7,26	7,49	13,23
7	137	133,95	8186	7213953	6794686	77185	271191	70891	94,19	1,07	3,76	0,98
7	13700	117	480	114213	94198	4529	6843	8643	82,48	3,97	5,99	7,57
7	37000	71	455	87226	68167	3758	11161	4140	78,15	4,31	12,80	4,75
7	74002	101,969	455	55492	46686	3881	4906	19	84,13	6,99	8,84	0,03

Les classes de longueurs des postes marqués en couleur sont : CL1 <6m et CL2 >6m.

COMPOSITION DU TRAFIC ROUTIER EN 2021 PAR CLASSES DE LONGUEURS

N° DE LA ROUTE	N° DU POSTE	P.K IMPL.	N.B.H	TRAFIC TOTAL	REPARTITION PAR CLASSES DE LONGUEURS							
					CL1 <5,2m	CL2 [5,2-6,5m]	CL3 [6,5-10,5m]	CL4 >10,5m	% CL1	% CL2	% CL3	% CL4
8	24	773,743	5807	1772197	1603969	71124	55121	41983	90,51	4,01	3,11	2,37
8	29	627,5	7499	520236	488948	11577	11710	8001	93,99	2,23	2,25	1,54
8	38	198,6	4830	734298	624663	30289	39467	39879	85,07	4,12	5,37	5,43
8	41	172	5967	1210336	1039695	60314	55988	54339	85,90	4,98	4,63	4,49
8	64	726,5	5598	3526492	3335203	91409	49034	50846	94,58	2,59	1,39	1,44
8	70	352	8316	2005740	1849130	49372	107009	229	92,19	2,46	5,34	0,01
8	129	31	8502	1135927	746972	85011	235956	67988	65,76	7,48	20,77	5,99
8	138	232,8	7856	4182891	3485736	225332	232968	238855	83,33	5,39	5,57	5,71
8	176	13,2	8501	5963847	4759595	201796	440129	562327	79,81	3,38	7,38	9,43
8	181	666,1	6345	1449492	1369720	35484	24184	20104	94,50	2,45	1,67	1,39
8	183	682,6	8586	1650108	1518949	52818	40974	37367	92,05	3,20	2,48	2,26
8	187	813,15	7729	1773578	1663364	56090	33654	20470	93,79	3,16	1,90	1,15
8	189	703,7	6151	1845348	1680067	77804	50496	36981	91,04	4,22	2,74	2,00
8	195	567,5	321	62647	53626	2697	3292	3032	85,60	4,31	5,25	4,84
8	12902	6,6	525	533341	528262	755	3065	1259	99,05	0,14	0,57	0,24
8	12904	47	475	44010	17391	11005	11945	3669	39,52	25,01	27,14	8,34
8	14500	602	262	62381	53961	2712	2749	2959	86,50	4,35	4,41	4,74
8	14501	562	430	106091	90775	4686	5723	4907	85,56	4,42	5,39	4,63
8	14502	546	337	45956	37634	2074	2620	3628	81,89	4,51	5,70	7,89
8	14515	542,8	354	22118	17731	1172	1359	1856	80,17	5,30	6,14	8,39
8	23009	476,13	426	82667	62464	4581	6920	8702	75,56	5,54	8,37	10,53
8	23037	423	529	158337	134094	7128	9646	7469	84,69	4,50	6,09	4,72
8	29008	554	197	43751	36891	2206	2117	2537	84,32	5,04	4,84	5,80
8	38006	211	445	60804	46324	2250	5655	6575	76,19	3,70	9,30	10,81

Les classes de longueurs des postes marqués en couleur sont : CL1 <6m et CL2 >6m.

COMPOSITION DU TRAFIC ROUTIER EN 2021 PAR CLASSES DE LONGUEURS

N° DE LA ROUTE	N° DU POSTE	P.K IMPL.	N.B.H	TRAFIC TOTAL	REPARTITION PAR CLASSES DE LONGUEURS							
					CL1 <5,2m	CL2 [5,2-6,5m]	CL3 [6,5-10,5m]	CL4 >10,5m	% CL1	% CL2	% CL3	% CL4
8	38007	237	430	256697	242638	3073	10943	43	94,52	1,20	4,26	0,02
8	39003	297,6	596	140922	129104	4176	5179	2463	91,61	2,96	3,68	1,75
8	41001	101,488	264	29295	20036	2662	5012	1585	68,39	9,09	17,11	5,41
8	41009	82	264	26981	20300	3533	2088	1060	75,24	13,09	7,74	3,93
8	41010	130	212	29004	21609	2325	3729	1341	74,50	8,02	12,86	4,62
8	70002	341,5	444	77755	76690	485	563	17	98,63	0,62	0,72	0,02
9	16	30	7492	10711173	9298969	667449	519725	225030	86,82	6,23	4,85	2,10
9	20	73,844	3835	1836600	1666273	68507	65857	35963	90,73	3,73	3,59	1,96
9	37	208	8326	1858747	1589466	97345	106861	65075	85,51	5,24	5,75	3,50
9	44	452,43	8759	498126	425571	20608	22801	29146	85,43	4,14	4,58	5,85
9	109	113	5049	688570	498799	60566	81655	47550	72,44	8,80	11,86	6,91
9	118	395,28	8759	756471	603218	35555	53271	64427	79,74	4,70	7,04	8,52
9	139	423	7990	1314133	1097213	62108	68875	85937	83,49	4,73	5,24	6,54
9	182	564,8	6798	822156	681428	45536	56740	38452	82,88	5,54	6,90	4,68
9	198	23,5	630	630179	509769	49549	45293	25568	80,89	7,86	7,19	4,06
9	15011	2,5	597	249885	223740	26145	0	0	89,54	10,46	0,00	0,00
9	37001	164	190	30222	21492	2640	3752	2338	71,11	8,74	12,41	7,74
9	37002	214	431	106299	87537	7017	6737	5008	82,35	6,60	6,34	4,71
9	39007	254	480	193173	173067	5888	6871	7347	89,59	3,05	3,56	3,80
10	42	17	8565	4874060	4412699	168603	126989	165769	90,53	3,46	2,61	3,40
10	43	363	8673	1094914	951449	47329	52546	43590	86,90	4,32	4,80	3,98
10	81	634,5	8231	925326	833132	26287	31374	34533	90,04	2,84	3,39	3,73
10	119	331	8758	373774	290303	21669	29291	32511	77,67	5,80	7,84	8,70
10	125	34	8727	3130448	2597180	175699	199065	158504	82,97	5,61	6,36	5,06

Les classes de longueurs des postes marqués en couleur sont : CL1 <6m et CL2 >6m.

COMPOSITION DU TRAFIC ROUTIER EN 2021 PAR CLASSES DE LONGUEURS

N° DE LA ROUTE	N° DU POSTE	P.K IMPL.	N.B.H	TRAFIC TOTAL	REPARTITION PAR CLASSES DE LONGUEURS							
					CL1 <5,2m	CL2 [5,2-6,5m]	CL3 [6,5-10,5m]	CL4 >10,5m	% CL1	% CL2	% CL3	% CL4
10	179	906	6738	202419	163214	15944	9715	13546	80,63	7,88	4,80	6,69
10	42016	70,8	763	102271	74498	14357	7488	5928	72,84	14,04	7,32	5,80
10	42017	87,2	187	44402	36879	2677	2581	2265	83,06	6,03	5,81	5,10
10	42019	170,2	432	45544	37390	3128	2565	2461	82,10	6,87	5,63	5,40
10	43007	386,3	363	29590	22902	2265	2460	1963	77,40	7,65	8,31	6,63
10	44002	279	526	27105	21076	1466	2282	2281	77,76	5,41	8,42	8,42
10	81001	579	408	61713	54809	2561	2073	2270	88,81	4,15	3,36	3,68
10	81002	553,5	194	11755	9478	746	797	734	80,63	6,35	6,78	6,24
10	82001	660,68	216	37214	33691	1385	978	1160	90,53	3,72	2,63	3,12
10	82002	661,9	167	6880	5935	392	299	254	86,26	5,70	4,35	3,69
11	22	124,06	7896	1786087	1433543	86919	117217	148408	80,26	4,87	6,56	8,31
11	107	39	246	62766	51961	1921	4283	4601	82,79	3,06	6,82	7,33
12	111	848	7929	167871	145565	10582	6947	4777	86,71	6,30	4,14	2,85
12	180	156,7	7736	172827	138830	10819	8493	14685	80,33	6,26	4,91	8,50
12	12300	231,2	422	2141	2009	92	21	19	93,83	4,30	0,98	0,89
12	46011	385	862	16080	14681	448	460	491	91,30	2,79	2,86	3,05
12	46013	318,3	401	8648	7468	313	396	471	86,36	3,62	4,58	5,45
13	1	29,2	8760	10080336	9724871	174881	102392	78192	96,47	1,73	1,02	0,78
13	5	58	8760	1084355	935629	63852	52934	31940	86,28	5,89	4,88	2,95
13	6	120	7964	1179279	953747	104272	85220	36040	80,88	8,84	7,23	3,06
13	30	492,05	7019	1289608	1057154	124904	48984	58566	81,97	9,69	3,80	4,54
13	65	285	7489	1547592	1357328	64825	58415	67024	87,71	4,19	3,77	4,33
13	71	16	4932	3819594	3685951	61361	41859	30423	96,50	1,61	1,10	0,80
13	82	553,6	8760	980168	932402	16286	14691	16789	95,13	1,66	1,50	1,71

Les classes de longueurs des postes marqués en couleur sont : CL1 <6m et CL2 >6m.

COMPOSITION DU TRAFIC ROUTIER EN 2021 PAR CLASSES DE LONGUEURS

N° DE LA ROUTE	N° DU POSTE	P.K IMPL.	N.B.H	TRAFIC TOTAL	REPARTITION PAR CLASSES DE LONGUEURS							
					CL1 <5,2m	CL2 [5,2-6,5m]	CL3 [6,5-10,5m]	CL4 >10,5m	% CL1	% CL2	% CL3	% CL4
13	89	252	1651	617842	551100	23774	24067	18901	89,20	3,85	3,90	3,06
13	110	609,7	7890	866228	286961	421647	123907	33713	33,13	48,68	14,30	3,89
13	115	196	479	40558	36980	1692	1079	807	91,18	4,17	2,66	1,99
13	5011	77	696	62913	50321	4933	5130	2529	79,99	7,84	8,15	4,02
13	6005	181,75	216	11822	11390	82	348	2	96,35	0,69	2,94	0,02
13	6006	135	216	27920	21750	2801	2151	1218	77,90	10,03	7,70	4,36
13	11000	626,7	365	18896	17783	517	344	252	94,11	2,74	1,82	1,33
13	30004	486,2	171	30557	24568	1859	1917	2213	80,40	6,08	6,27	7,24
13	81003	541,4	406	51689	43080	2043	2520	4046	83,34	3,95	4,88	7,83
13	82003	593,6	352	33020	28672	1770	1212	1366	86,83	5,36	3,67	4,14
14	122	138,3	5796	234058	188881	8335	20199	16643	80,70	3,56	8,63	7,11
15	160	230	8138	556535	469983	30728	25512	30312	84,45	5,52	4,58	5,45
15	161	101	7946	1331391	1148679	98672	59811	24229	86,28	7,41	4,49	1,82
15	16008	225,55	360	16380	14398	809	522	651	87,90	4,94	3,19	3,97
15	16103	138,8	215	683	503	24	65	91	73,65	3,51	9,52	13,32
15	30001	314,5	465	6466	4646	542	546	732	71,85	8,38	8,44	11,32
15	30018	351	268	2608	1996	216	163	233	76,53	8,28	6,25	8,93
15	33002	101	426	35767	29052	2957	2148	1610	81,23	8,27	6,01	4,50
16	60	11	1113	296826	274087	8672	10757	3310	92,34	2,92	3,62	1,12
16	95	58,1	4463,5	1788355	1668187	48822	56076	15270	93,28	2,73	3,14	0,85
16	142	405	4464	890034	763527	46462	54987	25058	85,79	5,22	6,18	2,82
16	144	301	7594	927554	735221	168925	14383	9025	79,26	18,21	1,55	0,97
16	146	82,5	8028	2919771	2827561	47568	32085	12557	96,84	1,63	1,10	0,43
16	152	145	8760	954159	923346	15071	9527	6215	96,77	1,58	1,00	0,65

Les classes de longueurs des postes marqués en couleur sont : CL1 <6m et CL2 >6m.

COMPOSITION DU TRAFIC ROUTIER EN 2021 PAR CLASSES DE LONGUEURS

N° DE LA ROUTE	N° DU POSTE	P.K IMPL.	N.B.H	TRAFIC TOTAL	REPARTITION PAR CLASSES DE LONGUEURS							
					CL1 <5,2m	CL2 [5,2-6,5m]	CL3 [6,5-10,5m]	CL4 >10,5m	% CL1	% CL2	% CL3	% CL4
16	14400	257,8	192	8878	7659	596	442	181	86,27	6,71	4,98	2,04
17	36	257,7	8757	254600	200505	18029	14848	21218	78,75	7,08	5,83	8,33
17	157	7,9	4199,25	1120239	1045846	28862	27327	18204	93,36	2,58	2,44	1,63
19	135	108	6447	547009	437226	33723	39439	36621	79,93	6,16	7,21	6,69
19	13500	100	431	45654	28514	3848	5844	7448	62,46	8,43	12,80	16,31
19	33006	118	428	39235	34291	2915	1284	745	87,40	7,43	3,27	1,90
TOTAL ROUTES NATIONALES		595837,5	172574858	150485574	9437999	7182908	5468377	87,20	5,47	4,16	3,17	
101	46008	0,2	281	3642	2951	154	231	306	81,03	4,23	6,34	8,40
105	12802	89	432	10635	9181	760	400	294	86,33	7,15	3,76	2,76
105	42009	8,56	503	211240	194472	5927	7876	2965	92,06	2,81	3,73	1,40
105	42010	34,851	766	109519	99516	4209	2982	2812	90,87	3,84	2,72	2,57
107	12302	100	479	12716	11135	659	590	332	87,57	5,18	4,64	2,61
109	124	189	8521	106128	95874	1986	6748	1520	90,34	1,87	6,36	1,43
109	14901	105	1743	19030	12676	6354	0	0	66,61	33,39	0,00	0,00
109	42021	12	570	16997	8887	5607	2000	503	52,29	32,99	11,77	2,96
111	46010	60	408	7054	6245	379	287	143	88,53	5,37	4,07	2,03
201	80	64,1	6848	478476	392018	31330	29728	25400	81,93	6,55	6,21	5,31
201	15100	4,1	718	69444	52196	4426	6654	6168	75,16	6,37	9,58	8,88
201	15101	18,3	717	60022	38141	4627	7794	9460	63,55	7,71	12,99	15,76
203	172	9	6592	1775114	1703515	30114	23954	17531	95,97	1,70	1,35	0,99
203	12500	161	497	15362	14160	905	176	121	92,18	5,89	1,15	0,79
204	79	4,75	7767	1898678	1735592	41415	44529	77142	91,41	2,18	2,35	4,06
204	80007	106	551	65258	64045	248	961	4	98,14	0,38	1,47	0,01
205	37006	7,5	458	93165	91502	784	868	11	98,21	0,84	0,93	0,01

Les classes de longueurs des postes marqués en couleur sont : CL1 <6m et CL2 >6m.

COMPOSITION DU TRAFIC ROUTIER EN 2021 PAR CLASSES DE LONGUEURS

N° DE LA ROUTE	N° DU POSTE	P.K IMPL.	N.B.H	TRAFIC TOTAL	REPARTITION PAR CLASSES DE LONGUEURS							
					CL1 <5,2m	CL2 [5,2-6,5m]	CL3 [6,5-10,5m]	CL4 >10,5m	% CL1	% CL2	% CL3	% CL4
206	37004	53	384	38266	37506	360	260	140	98,01	0,94	0,68	0,37
206	37005	104	184	34996	34248	383	364	1	97,86	1,09	1,04	0,00
207	15005	70	190	21788	20623	291	252	622	94,65	1,34	1,16	2,85
208	39010	2	311	59126	58173	419	534	0	98,39	0,71	0,90	0,00
210	12604	82	778	66158	59445	4015	1737	961	89,85	6,07	2,63	1,45
210	39000	28	389	76632	75793	391	444	4	98,91	0,51	0,58	0,01
210	39006	4,4	499	61324	59500	952	869	3	97,03	1,55	1,42	0,00
210	39009	36	537	77042	75007	877	845	313	97,36	1,14	1,10	0,41
212	41012	51	192	25735	20721	2407	2069	538	80,52	9,35	8,04	2,09
212	41013	95	215	22343	19909	1341	880	213	89,11	6,00	3,94	0,95
212	74004	14,7	455	78749	74384	2394	1249	722	94,46	3,04	1,59	0,92
301	19007	37	263	38531	34092	1442	1480	1517	88,48	3,74	3,84	3,94
304	126	64	8731	988055	931932	24103	22351	9669	94,32	2,44	2,26	0,98
304	23002	127,03	319	54109	50166	1758	925	1260	92,71	3,25	1,71	2,33
304	23007	1,96	550	28736	26929	815	400	592	93,71	2,84	1,39	2,06
304	39001	23,95	379	27555	23952	1739	1018	846	86,92	6,31	3,69	3,07
305	70000	152	163	5127	4257	475	241	154	83,03	9,26	4,70	3,00
307	23005	41	483	22282	20061	1194	597	430	90,03	5,36	2,68	1,93
311	21010	62	361	16002	13599	543	618	1242	84,98	3,39	3,86	7,76
312	99	21,3	873	184236	165147	6903	6744	5442	89,64	3,75	3,66	2,95
316	19005	14,1	384	55556	48562	2585	2736	1673	87,41	4,65	4,92	3,01
318	197	80	250	35707	30973	1438	1880	1416	86,74	4,03	5,27	3,97
320	143	7,8	7100	12110445	11706420	214771	135009	54245	96,66	1,77	1,11	0,45
320	18004	71	190	25645	22369	1038	1118	1120	87,23	4,05	4,36	4,37

Les classes de longueurs des postes marqués en couleur sont : CL1 <6m et CL2 >6m.

COMPOSITION DU TRAFIC ROUTIER EN 2021 PAR CLASSES DE LONGUEURS

N° DE LA ROUTE	N° DU POSTE	P.K IMPL.	N.B.H	TRAFIC TOTAL	REPARTITION PAR CLASSES DE LONGUEURS							
					CL1 <5,2m	CL2 [5,2-6,5m]	CL3 [6,5-10,5m]	CL4 >10,5m	% CL1	% CL2	% CL3	% CL4
322	13	57,54	8649	2859711	2692157	167554	0	0	94,14	5,86	0,00	0,00
322	12015	68	192	93397	91013	2384	0	0	97,45	2,55	0,00	0,00
322	13001	62,94	430	181543	177666	3877	0	0	97,86	2,14	0,00	0,00
401	12000	25	403	79520	75000	4520	0	0	94,32	5,68	0,00	0,00
401	12005	19	503	156349	63673	92676	0	0	40,72	59,28	0,00	0,00
401	87008	14,4	217	77989	70386	7603	0	0	90,25	9,75	0,00	0,00
402	11006	2	240	13241	12283	958	0	0	92,76	7,24	0,00	0,00
403	12009	3	186	93958	88731	5227	0	0	94,44	5,56	0,00	0,00
403	12018	20,5	512	37666	37152	514	0	0	98,64	1,36	0,00	0,00
404	14003	10	261	26487	24099	2388	0	0	90,98	9,02	0,00	0,00
407	14505	199	194	11951	11592	306	38	15	97,00	2,56	0,32	0,13
407	52001	26	195	8123	7489	634	0	0	92,20	7,80	0,00	0,00
407	53015	167,5	168	5693	5413	106	86	88	95,08	1,86	1,51	1,55
408	186	161	6180	596734	534692	33697	18543	9802	89,60	5,65	3,11	1,64
408	7009	20	527	29086	24844	1751	1586	905	85,42	6,02	5,45	3,11
408	9013	93	312	30538	28960	1024	432	122	94,83	3,35	1,41	0,40
408	24017	119,8	525	25964	22962	1985	760	257	88,44	7,65	2,93	0,99
408	24018	138	192	15592	12470	2263	696	163	79,98	14,51	4,46	1,05
411	9007	7,7	239	5644	5297	235	111	1	93,85	4,16	1,97	0,02
413	10	66,8	8497	1266910	1185168	10944	70728	70	93,55	0,86	5,58	0,01
413	9006	10,8	238	24430	23497	191	740	2	96,18	0,78	3,03	0,01
415	173	10	8093	675683	578010	52689	32666	12318	85,54	7,80	4,83	1,82
417	69	4,5	8525	1271344	1030650	110741	79337	50616	81,07	8,71	6,24	3,98
419	24020	107,5	624	50505	44287	3971	1358	889	87,69	7,86	2,69	1,76

Les classes de longueurs des postes marqués en couleur sont : CL1 <6m et CL2 >6m.

COMPOSITION DU TRAFIC ROUTIER EN 2021 PAR CLASSES DE LONGUEURS

N° DE LA ROUTE	N° DU POSTE	P.K IMPL.	N.B.H	TRAFIC TOTAL	REPARTITION PAR CLASSES DE LONGUEURS							
					CL1 <5,2m	CL2 [5,2-6,5m]	CL3 [6,5-10,5m]	CL4 >10,5m	% CL1	% CL2	% CL3	% CL4
502	25009	118	611	1518	1367	103	43	5	90,05	6,79	2,83	0,33
503	25	5,854	5791	3372964	3115690	100316	84805	72153	92,37	2,97	2,51	2,14
503	14503	219	412	46216	37857	2486	3754	2119	81,91	5,38	8,12	4,58
503	14504	258	168	14570	11697	825	1182	866	80,28	5,66	8,11	5,94
503	25002	119,7	362	4685	3811	361	269	244	81,34	7,71	5,74	5,21
503	30011	240	258	19701	16044	1144	1291	1222	81,44	5,81	6,55	6,20
503	30019	180	168	13136	10684	796	876	780	81,33	6,06	6,67	5,94
505	192	9	604	89076	77834	5696	3758	1788	87,38	6,39	4,22	2,01
510	24008	6,1	169	6598	5922	414	140	122	89,75	6,27	2,12	1,85
511	27011	0,3	262	6508	6502	1	4	1	99,91	0,02	0,06	0,02
603	33007	34	548	16496	9740	1028	1561	4167	59,04	6,23	9,46	25,26
606	30008	172,4	360	1150	1044	60	26	20	90,78	5,22	2,26	1,74
607	14102	38,5	384	23601	19850	1270	1294	1187	84,11	5,38	5,48	5,03
702	113	0,5	8536	462054	442871	9631	6162	3390	95,85	2,08	1,33	0,73
702	11300	84	749	63251	59022	2655	1033	541	93,31	4,20	1,63	0,86
707	184	29	8593	1042744	946062	43022	34091	19569	90,73	4,13	3,27	1,88
710	14507	32	731	47048	40595	2138	2933	1382	86,28	4,54	6,23	2,94
710	14508	42,5	458	25435	21450	1777	1692	516	84,33	6,99	6,65	2,03
712	190	29	744	88268	70935	5311	7334	4688	80,36	6,02	8,31	5,31
712	14506	86	169	12794	12013	446	276	59	93,90	3,49	2,16	0,46
712	29009	55	164	18718	15633	983	1241	861	83,52	5,25	6,63	4,60
712	53014	95	193	9478	8723	310	356	89	92,03	3,27	3,76	0,94
716	102	49	5023	956258	864895	42440	37607	11316	90,45	4,44	3,93	1,18
TOTAL ROUTES REGIONALES			143590	33086950	30793606	1143969	719207	430168	93,07	3,46	2,17	1,30

Les classes de longueurs des postes marqués en couleur sont : CL1 <6m et CL2 >6m.

COMPOSITION DU TRAFIC ROUTIER EN 2021 PAR CLASSES DE LONGUEURS

N° DE LA ROUTE	N° DU POSTE	P.K IMPL.	N.B.H	TRAFIC TOTAL	REPARTITION PAR CLASSES DE LONGUEURS							
					CL1 <5,2m	CL2 [5,2-6,5m]	CL3 [6,5-10,5m]	CL4 >10,5m	% CL1	% CL2	% CL3	% CL4
1001	42011	11	400	12849	12827	11	10	1	99,83	0,09	0,08	0,01
1002	73001	2	407	9874	9111	405	280	78	92,27	4,10	2,84	0,79
1004	73002	72	360	6060	6035	1	21	3	99,59	0,02	0,35	0,05
1006	73003	24	378	6753	6536	47	152	18	96,79	0,70	2,25	0,27
1007	12801	44	451	26560	19164	1789	2484	3123	72,15	6,74	9,35	11,76
1009	12800	16	456	96157	83456	5069	5832	1800	86,79	5,27	6,07	1,87
1010	12903	2	381	78886	75781	358	2677	70	96,06	0,45	3,39	0,09
1011	42013	43	526	22683	21887	577	186	33	96,49	2,54	0,82	0,15
1014	42012	5	731	212947	178930	12411	13397	8209	84,03	5,83	6,29	3,85
1016	12805	3	454	10452	9144	361	264	683	87,49	3,45	2,53	6,53
1400	14900	6	404	3741	3603	138	0	0	96,31	3,69	0,00	0,00
1505	11906	3	382	1710	1412	93	92	113	82,57	5,44	5,38	6,61
1506	40006	5	384	4589	4061	294	167	67	88,49	6,41	3,64	1,46
1600	10400	1,3	192	4552	3738	477	240	97	82,12	10,48	5,27	2,13
1706	12501	16	446	54050	36887	6626	5577	4960	68,25	12,26	10,32	9,18
1708	12502	29	402	58895	38187	11172	5098	4438	64,84	18,97	8,66	7,54
1708	42020	8	576	100712	85549	6032	4689	4442	84,94	5,99	4,66	4,41
1714	175	38	5547,5	2503758	1903756	600002	0	0	76,04	23,96	0,00	0,00
1714	42023	5,9	563	143011	118916	7929	8898	7268	83,15	5,54	6,22	5,08
1714	42024	43	182	72967	63785	2975	3356	2851	87,42	4,08	4,60	3,91
1800	12301	0,2	431	4447	3820	326	289	12	85,90	7,33	6,50	0,27
1803	12400	34,2	684	4041	3113	312	457	159	77,04	7,72	11,31	3,93
1900	12803	120,5	432	7111	7002	72	31	6	98,47	1,01	0,44	0,08
2006	13800	9	430	87903	84641	605	2646	11	96,29	0,69	3,01	0,01

Les classes de longueurs des postes marqués en couleur sont : CL1 <6m et CL2 >6m.

COMPOSITION DU TRAFIC ROUTIER EN 2021 PAR CLASSES DE LONGUEURS

N° DE LA ROUTE	N° DU POSTE	P.K IMPL.	N.B.H	TRAFIC TOTAL	REPARTITION PAR CLASSES DE LONGUEURS							
					CL1 <5,2m	CL2 [5,2-6,5m]	CL3 [6,5-10,5m]	CL4 >10,5m	% CL1	% CL2	% CL3	% CL4
2007	13801	4	552	74269	62434	4386	5709	1740	84,06	5,91	7,69	2,34
2007	41018	19,5	360	43438	35052	3708	3740	938	80,69	8,54	8,61	2,16
2008	74003	1	502	114347	107374	2575	4368	30	93,90	2,25	3,82	0,03
2009	38010	54,5	190	1693	1586	60	43	4	93,68	3,54	2,54	0,24
2009	41004	1	405	145159	141583	1974	1587	15	97,54	1,36	1,09	0,01
2009	41005	38	167	3304	3119	141	44	0	94,40	4,27	1,33	0,00
2010	62	36,7	7318	1002421	977840	11213	5288	8080	97,55	1,12	0,53	0,81
2011	13802	6	432	35690	30964	3076	1648	2	86,76	8,62	4,62	0,01
2012	16402	9,5	216	29966	28572	607	443	344	95,35	2,03	1,48	1,15
2012	40007	6,5	480	75053	69229	3278	1642	904	92,24	4,37	2,19	1,20
2013	17209	27,4	526	4583	4176	103	71	233	91,12	2,25	1,55	5,08
2017	39008	10	551	224123	219070	2343	2322	388	97,75	1,05	1,04	0,17
2017	41007	34,5	803	124101	121802	1413	563	323	98,15	1,14	0,45	0,26
2020	41019	10	192	933	728	132	54	19	78,03	14,15	5,79	2,04
2022	151	0,9	4966	401188	361614	14542	14233	10799	90,14	3,62	3,55	2,69
2022	41008	21,7	360	11762	10099	833	614	216	85,86	7,08	5,22	1,84
2022	62003	50	334	4492	868	82	2317	1225	19,32	1,83	51,58	27,27
2024	17208	3,5	431	6125	5510	160	73	382	89,96	2,61	1,19	6,24
2038	41017	0,1	237	3373	3289	39	27	18	97,51	1,16	0,80	0,53
2108	70003	14,4	405	18123	17134	91	896	2	94,54	0,50	4,94	0,01
2117	39011	2	167	32983	32307	361	314	1	97,95	1,09	0,95	0,00
2125	39005	2,4	301	61500	60357	581	561	1	98,14	0,94	0,91	0,00
2135	39012	5	391	78390	76998	712	678	2	98,22	0,91	0,86	0,00
2137	70005	23	459	87871	86334	778	754	5	98,25	0,89	0,86	0,01
3010	193	8,9	630	332743	297932	15379	13046	6386	89,54	4,62	3,92	1,92

Les classes de longueurs des postes marqués en couleur sont : CL1 <6m et CL2 >6m.

COMPOSITION DU TRAFIC ROUTIER EN 2021 PAR CLASSES DE LONGUEURS

N° DE LA ROUTE	N° DU POSTE	P.K IMPL.	N.B.H	TRAFIC TOTAL	REPARTITION PAR CLASSES DE LONGUEURS							
					CL1 <5,2m	CL2 [5,2-6,5m]	CL3 [6,5-10,5m]	CL4 >10,5m	% CL1	% CL2	% CL3	% CL4
3020	12605	2,7	405	24980	22548	1816	553	63	90,26	7,27	2,21	0,25
3038	61	5	6380	7144077	6478675	323237	224224	117941	90,69	4,52	3,14	1,65
3313	1404	3	334	55704	50137	5567	0	0	90,01	9,99	0,00	0,00
3410	76000	7	237	21633	15101	1151	2439	2942	69,81	5,32	11,27	13,60
3427	19012	1,1	456	80260	66855	4634	5718	3053	83,30	5,77	7,12	3,80
3471	18000	7	190	11839	10498	624	570	147	88,67	5,27	4,81	1,24
3601	18006	17,4	529	72544	61757	3683	3675	3429	85,13	5,08	5,07	4,73
4001	12019	6	379	81281	26808	54473	0	0	32,98	67,02	0,00	0,00
4002	8009	1,5	391,5	201865	182180	19685	0	0	90,25	9,75	0,00	0,00
4002	8010	6,2	402,5	131744	111516	20228	0	0	84,65	15,35	0,00	0,00
4004	12016	1	234	17052	15796	1256	0	0	92,63	7,37	0,00	0,00
4008	12013	5	705	34132	15355	18638	41	98	44,99	54,61	0,12	0,29
4022	86001	1,3	239	169300	151242	18058	0	0	89,33	10,67	0,00	0,00
4023	86004	5,2	470	41877	17451	24426	0	0	41,67	58,33	0,00	0,00
4025	12011	1	479	38783	21179	17604	0	0	54,61	45,39	0,00	0,00
4026	86002	3,3	188	33225	31743	1482	0	0	95,54	4,46	0,00	0,00
4032	86006	0,7	472	228758	210208	18550	0	0	91,89	8,11	0,00	0,00
4033	87000	6	188	87245	82643	4602	0	0	94,73	5,27	0,00	0,00
4036	12010	9,01	376	142316	65330	76986	0	0	45,90	54,10	0,00	0,00
4041	52003	1,8	192	13307	12609	698	0	0	94,75	5,25	0,00	0,00
4101	5000	43,5	404	17868	17185	396	203	84	96,18	2,22	1,14	0,47
4103	6002	1	239	7617	7006	434	118	59	91,98	5,70	1,55	0,77
4103	6003	23	432	15618	14265	798	504	51	91,34	5,11	3,23	0,33
4104	6009	33	239	9869	8424	1035	314	96	85,36	10,49	3,18	0,97
4232	9009	13,62	476	41181	40243	539	399	0	97,72	1,31	0,97	0,00
4240	6007	28,8	382	88982	70488	8202	6160	4132	79,22	9,22	6,92	4,64
4266	8006	6,5	239	221449	195036	26413	0	0	88,07	11,93	0,00	0,00

Les classes de longueurs des postes marqués en couleur sont : CL1 <6m et CL2 >6m.

COMPOSITION DU TRAFIC ROUTIER EN 2021 PAR CLASSES DE LONGUEURS

N° DE LA ROUTE	N° DU POSTE	P.K IMPL.	N.B.H	TRAFIC TOTAL	REPARTITION PAR CLASSES DE LONGUEURS							
					CL1 <5,2m	CL2 [5,2-6,5m]	CL3 [6,5-10,5m]	CL4 >10,5m	% CL1	% CL2	% CL3	% CL4
4301	86003	0,7	403	42691	21406	21285	0	0	50,14	49,86	0,00	0,00
4404	4007	1,2	1196	5510	5136	233	97	44	93,21	4,23	1,76	0,80
4506	6010	2	236	9557	8964	335	224	34	93,80	3,51	2,34	0,36
4538	9014	17	260	25876	22354	2122	1258	142	86,39	8,20	4,86	0,55
4569	6011	7	214	4299	3783	400	98	18	88,00	9,30	2,28	0,42
4573	6012	14	192	9096	7987	1028	63	18	87,81	11,30	0,69	0,20
4603	3003	30	192	23994	20644	1402	1207	741	86,04	5,84	5,03	3,09
4613	20011	13	336	9274	8350	290	536	98	90,04	3,13	5,78	1,06
4701	60009	33,7	239	9869	8424	1035	314	96	85,36	10,49	3,18	0,97
5006	103	15,9	3647	874588	733293	20395	53939	66961	83,84	2,33	6,17	7,66
5013	130	12	4307	622938	426302	140080	44016	12540	68,43	22,49	7,07	2,01
5055	131	3,5	4319	2979768	2669824	92290	101637	116017	89,60	3,10	3,41	3,89
5108	30007	60	381	6615	5739	362	233	281	86,76	5,47	3,52	4,25
5131	30009	0,5	432	8992	8066	477	357	92	89,70	5,30	3,97	1,02
5211	121	3	6047	4139556	4108229	12441	18705	181	99,24	0,30	0,45	0,00
6005	34009	32	351	18111	16593	923	535	60	91,62	5,10	2,95	0,33
6202	31004	3	167	27274	25172	1092	732	278	92,29	4,00	2,68	1,02
6207	32012	0,1	191	7162	6330	408	296	128	88,38	5,70	4,13	1,79
6209	32014	41,5	216	9323	8940	275	105	3	95,89	2,95	1,13	0,03
7101	11303	0,5	169	9254	8842	190	208	14	95,55	2,05	2,25	0,15
7107	11001	0,5	311	8641	8389	131	77	44	97,08	1,52	0,89	0,51
7306	14509	4,5	167	17319	16788	255	193	83	96,93	1,47	1,11	0,48
TOTAL ROUTES PROVINCIALES			76605,5	24356551	21689145	1679313	587626	400467	89,05	6,89	2,41	1,64
TOTAL GENERAL			816033	230018359	202968325	12261281	8489741	6299012	88,24	5,33	3,69	2,74

Les classes de longueurs des postes marqués en couleur sont : CL1 <6m et CL2 >6m.



CHAPITRE 8
ANNEXES



ANNEXE I

EVOLUTION DE LA CIRCULATION SUR LE RESEAU ROUTIER

I - ROUTES NATIONALES

1° - Circulation sur les routes nationales revêtues soumises au comptage : C1

310 sections de routes nationales ont été soumises au comptage en **2021** représentant **10370** kms, soit **73** % de la longueur totale du réseau national revêtu. La circulation sur ces sections a été évaluée à :
C1 = **41,81** millions de véh.km/jour, avec un TMJ pondéré de **4031** véh/j.

2° - Circulation sur le réseau national revêtu non soumis au comptage : C2

D'après l'étude faite en 1981, la circulation sur ce réseau peut être estimée au cinquième (1/5) du trafic du réseau principal soumis au comptage.

La longueur à laquelle s'applique cette proportion est de :

$$14137 \text{ km} - 10370 \text{ km} = 3767 \text{ km}$$

$$C2 = 3767 \times (4031 / 5) = 3,037 \text{ millions de véh.km/jour.}$$

3° - Circulation sur le réseau national non revêtu : C3

Le trafic sur ce réseau est estimé à 50 véhicules/jour. Sa longueur est de :

$$16252 - 14137 = 2115 \text{ km.}$$

$$C3 = 2115 \times 50 = 0,106 \text{ millions de véh .km/jour.}$$

CIRCULATION TOTALE SUR LES ROUTES NATIONALES:

$$C1 + C2 + C3 = 44,950 \text{ millions de véh.km / jour}$$

ANNEXE 1

EVOLUTION DE LA CIRCULATION SUR LE RESEAU ROUTIER

II - ROUTES REGIONALES

1° - Circulation sur les routes régionales revêtues soumises au comptage : C1

271 sections de routes régionales ont été soumises au comptage en **2021** représentant **8585** kms, soit **91,18** % de la longueur totale du réseau régional revêtu. La circulation sur ces sections a été évaluée à :
 $C1 = 19,88$ millions de véh.km/jour avec un TMJ pondéré de **2315** véh/j.

2° - Circulation sur le réseau régional revêtu non soumis au comptage : C2

D'après l'étude faite en 1981, la circulation sur ce réseau peut être estimée au cinquième (1/5) du trafic du réseau régional soumis au comptage.

La longueur à laquelle s'applique cette proportion est de :

$$9415 \text{ km} - 8585 \text{ km} = 830 \text{ km.}$$

$$C2 = 830 \times (2315 / 5) = 0,385 \text{ millions de véh.km/jour.}$$

3° - Circulation sur le réseau régional non revêtu : C3

Le trafic sur ce réseau est estimé à 50 véhicules / jour. Sa longueur est de :

$$10901 - 9415 = 1486 \text{ km.}$$

$$C3 = 1486 \times 50 = 0,074 \text{ millions de véh .km/jour.}$$

CIRCULATION TOTALE SUR LES ROUTES REGIONALES :

$$C1 + C2 + C3 = 20,334 \text{ millions de véh.km/jour}$$

ANNEXE 1

EVOLUTION DE LA CIRCULATION SUR LE RESEAU ROUTIER

III - ROUTES PROVINCIALES

1/ - Circulation sur les routes provinciales soumises au comptage : C1

314 sections de routes provinciales ont été soumises au comptage en **2021** représentant **7742** kms, soit **35,51** % de la longueur totale du réseau provincial revêtu. La circulation sur ces sections a été évaluée à :
CI = 15,43 millions de véh.km/jour avec un TMJ pondéré de: **1993** véh./j.

2/ - Circulation sur le réseau provincial revêtu non soumis au comptage : C2

En adoptant la même approche que celle des RN et RR, la circulation sur ce réseau peut être estimée au dixième (1/10 ème) du trafic du réseau provincial soumis au comptage.

La longueur concernée est de :

$$21802 \text{ km} - 7742 \text{ km} = 14060 \text{ km}$$

$$C2 = 14060 \times (1993 / 10) = 2,802 \text{ millions de véh.km/jour.}$$

3°/ - Circulation sur le réseau provincial non revêtu : C3

Le trafic sur ce réseau est estimé au 1/40 ème du trafic sur le réseau soumis au comptage.

Sa longueur est de : **31520 - 21802 = 9718** km.

$$C3 = 9718 \times (1993 / 40) = 0,484 \text{ million de véh. Km/jour.}$$

CIRCULATION TOTALE SUR LES ROUTES PROVINCIALES:

$$C1 + C2 + C3 = 18,719 \text{ millions de véh.km/jour}$$

ANNEXE 1

EVOLUTION DE LA CIRCULATION SUR LE RESEAU ROUTIER

IV- CIRCULATION SUR L'ENSEMBLE DU RESEAU ROUTIER

- Réseau autoroutier	:	22,676 millions de véh.km/jour
- Réseau national	:	44,950 millions de véh.km/jour
- Réseau régional	:	20,334 millions de véh.km/jour
- Réseau provincial	:	18,719 millions de véh.km/jour

Total = 106,679 millions de véh.km/jour

La circulation a connu l'évolution ci-dessous durant les dix dernières années:

Année	2012	2013	2014	2015	2016	2017	2018	2019	2020	2021
Réseau national et autoroutes	59,52	61,08	60,20	59,99	63,73	63,31	66,83	70,09	52,73	67,63
Réseau régional	16,20	17,19	17,42	17,89	19,22	20,53	20,67	20,91	15,36	20,33
Réseau provincial	12,71	13,34	15,24	15,82	16,39	18,49	19,35	18,64	14,37	18,72
Ensemble	88,42	91,61	92,85	93,70	99,35	102,33	106,84	109,64	82,46	106,68

ANNEXE 2

COMPARAISON DE L'EVOLUTION DE LA CIRCULATION, DU RESEAU ROUTIER ET DU PARC AUTOMOBILE

La circulation, le réseau routier et le parc automobile ont connu durant les dix dernières années l'évolution ci-dessous, avec comme indice de base **100**, l'année **2012**

NB: Le parc automobile pris en compte ne comprend pas les vélomoteurs

1°/ - Circulation

Année	2012	2013	2014	2015	2016	2017	2018	2019	2020	2021
Circulation	88,42	91,61	92,85	93,70	99,35	102,33	106,84	109,64	82,46	106,68
Indice	100,00	103,61	105,01	105,97	112,36	115,73	120,83	124,00	93,26	120,65

2°/ - Réseau routier revêtu

Année	2012	2013	2014	2015	2016	2017	2018	2019	2020	2021
R. National et Autoroutes	11278	11241	11241	11639	11716	11981	12003	12154	15483	15937
R. Régional	9283	9221	9221	9253	9253	9370	9370	9481	9813	9415
R. Provincial	21496	22069	22069	22786	22786	23745	23745	24380	20719	21802
Ensemble	42057	42531	42531	43678	43755	45096	45118	46015	46015	47154
Indice	100,00	101,13	101,13	103,85	104,04	107,23	107,28	109,41	109,41	112,12

3°/ - Parc automobile

Année	2012	2013	2014	2015	2016	2017	2018	2019	2020	2021
Parc automobile	2252435	2412980	2563400	2714670	2904743	3106424	3301758	3498986	3651283	3854652
Indice	100,00	107,13	113,81	120,52	128,96	137,91	146,59	155,34	162,10	171,13